

**ZONAS POTENCIALES PARA EL FORTALECIMIENTO DEL SECTOR TURISMO
EN LOS MUNICIPIOS DE MESITAS DEL COLEGIO Y VIOTÁ**

**SIRLENI ROA ESCOBAR
WILLIAM FABIÁN PIZA LÓPEZ**

**UNIVERSIDAD PILOTO DE COLOMBIA
ESPECIALIZACIÓN EN GESTIÓN DE REDES DE VALOR Y LOGÍSTICA
BOGOTÁ, D.C.**

2016

**ZONAS POTENCIALES PARA EL FORTALECIMIENTO DEL SECTOR TURISMO
EN LOS MUNICIPIOS DE MESITAS DEL COLEGIO Y VIOTÁ**

**SIRLENI ROA ESCOBAR
WILLIAM FABIÁN PIZA LÓPEZ**

**Trabajo de grado para optar por el título de Especialista en Gestión de Redes de Valor y
Logística**

**Tutor:
ING. FERNANDO SALAZAR ARRIETA**

**UNIVERSIDAD PILOTO DE COLOMBIA
ESPECIALIZACIÓN EN GESTIÓN DE REDES DE VALOR Y LOGÍSTICA
BOGOTÁ, D.C.**

2016

RESUMEN

En este trabajo usted encontrará un diagnóstico de los municipios de Mesitas del Colegio y Viotá (Cundinamarca) en materia del estado actual del sector turismo; así mismo se identifican sitios y zonas potenciales para la explotación del sector. Se estructura un inventario de los establecimientos actuales (restaurantes, piscinas, balnearios, etc.) de preferencia por el turista de estratos 2 y 3, los cuales satisfacen las expectativas de diversión, descanso o la variedad de actividades que en ellas se pueden realizar; otro de los puntos importantes a tener en cuenta de cara a la potencialización de los municipios en sector turismo obedece a las diferentes festividades que se desarrollan en el transcurso del año, los cuales impactan directamente en la ejecución de planes de gobierno, ya que de estos derivan una serie de estrategias para incrementar el aporte económico que ofrecen los diferentes tipos de comercio y turismo con que cuenta cada municipio.

Palabras Claves: Turismo, Mesitas del Colegio, Viotá, Festividades, Sitios Turísticos

ABSTRACT

In this presentation you will find a diagnostic about Mesitas del Colegio and Viota Municipalities on actual state of the tourism industry. Likewise, identify places and potential zones for the exploitation industry. It is structured an inventory of the actual establishment (restaurants, swimming pools, spas, etc.) preferred by the tourist of stratum 2 and 3, which satisfy fun expectations, relaxation on the variety of activities that can be made on each one of this. The other of the important points to consider about potentialization of municipalities in tourism sector, obey to the different festivities that are developed in the course of the year. Which impact directly in the government plans of execution, as of this derived a series of strategies to increase the economic input that offer the different kind of commerce and tourism with what each municipality has.

Clue words: Tourism, Mesitas del Colegio, Viota, Festivities, Touristic places.

Tabla de Contenido

Introducción	
2. Planteamiento del Problema	10
2.1. Descripción de la realidad problemática	10
2.2. Formulación del problema	11
3. Objetivos	12
3.1. Objetivo General	12
3.2. Objetivo Específico	12
4. Antecedentes	13
5. Marco Teórico	14
5.1. Marco Conceptual	14
5.2. Generalidades de los Municipios	17
5.2.1. Generalidades del Municipio Mesitas del Colegio	17
5.2.1.1. Geografía Mesitas del Colegio	19
5.2.1.2. Símbolos del Municipio Mesitas del Colegio	19
a) Escudo y Bandera	19
5.2.1.3. Economía y Principales Festividades Mesitas	20
a) Aniversario del Municipio	21
b) Encuentro Departamental de Pintura de Cundinamarca	22
c) ExpoMesitas	22
d) Feria Ganadera Inspección del Triunfo	22
e) Festival Internacional del Teatro Callejero	22
f) Festival Turístico y Reinado del Mango	22
g) Festival Turístico y Reinado Departamental de La Luz	23
h) Festival y Reinado Regional de La Mora	23
5.2.1.4. Inventario Potencial de los sitios turísticos de Mesitas del Colegio	23
a) Parque Principal de Mesitas del Colegio	24
b) Iglesia Nuestra Señora del Rosario	24
c) Concha Acústica	25
d) Templete de La Cruz	25
e) Parque de La Cultura	26

f) Inspección El Triunfo	26
g) Inspección La Victoria	26
h) Inspección Pradilla	26
i) Centros Vacacionales	27
5.2.1.5. Hoteles y Restaurantes en Mesitas del Colegio	30
5.2.1.6. Rutas de Acceso Mesitas del Colegio	32
5.2.2. Generalidades del Municipio de Viotá	34
5.2.2.1. Geografía de Viotá	36
5.2.2.2. Símbolos del Municipio de Viotá	37
a) Escudo y Bandera	37
5.2.2.3. Economía y Principales Festividades de Viotá	38
a) Festival del Retorno	39
b) Festival de La Cultura Cafetera	39
c) Celebración Semana Mayor	39
d) Festividades de San Pedro	40
e) Celebración Decembrina	40
5.2.2.4. Inventario Potencial de los sitios turísticos de Viotá	40
a) Hacienda Atala	41
b) Hacienda California	41
c) Hacienda Ceylan	42
d) Rio Lindo (piscina municipal)	42
e) Otros Sitios de Interés Turísticos	43
5.2.2.5. Hoteles y Restaurantes en Viotá	44
5.2.2.6. Rutas de Acceso Viotá	45
6. Sitios Potenciales de Explotación en el Sector Turístico en los Municipios	
de Mesitas del Colegio y Viotá	46
6.1. Parque Natural Chicaque	46
6.2. Salto del Tequendama	47
6.3. Zoologico de Santa Cruz	47
6.4. Deportes Extremos – Ecocenter	48
6.5. Centro Vacacional La Primavera	49

6.6. Hotel El Vesubio	49
6.7. Centro Vacacional Piscina La Pera	50
6.8. Centro Vacacional Los Caimos	50
6.9. Restaurante El Mestizo	51
6.10. Plaza de Mercado Mesitas del Colegio	51
6.11. Hotel Viotá Plaza	52
7. Resultados encuestas a la muestra de los Municipios	53
8. Análisis Resultados de las Encuestas	58
9. Conclusiones	60
10. Referencias	62
11. Anexos	64

Lista de Tablas

Tabla 1. Cuadro de gastos traslado Bogotá a Mesitas del Colegio	33
Tabla 2. Cuadro de gastos traslado Bogotá a Viotá	44

Lista de Figuras

Figura 1	Escudo Municipio de Mesitas del Colegio	19
Figura 2	Bandera Municipio de Mesitas del Colegio	20
Figura 3	Parque Principal Mesitas del Colegio	24
Figura 4	Iglesia Nuestra Señora del Rosario	25
Figura 5	Alto de la Cruz	25
Figura 6	Centro vacacional Primavera	27
Figura 7	Centro Vacacional Piscina La Pera	28
Figura 8	Centro Vacacional Los Caimos	29
Figura 9	Hotel Henry Fonda	30
Figura 10	Restaurante El Mestizo	31
Figura 11	Mapa Ruta de Acceso - Poblaciones	35
Figura 12	Mapa ruta de acceso trazada google maps (Mesitas)	35
Figura 13	Escudo Municipio de Viotá	37
Figura 14	Bandera Municipio de Viotá	38
Figura 15	Hacienda Atala	41
Figura 16	Hacienda La California	42
Figura 17	Hacienda Ceylan	42
Figura 18	Rio Lindo Piscina Municipal	43
Figura 19	Mapa ruta de acceso trazada google maps (Viotá)	45
Figura 20	Parque Natural Chicaque	46
Figura 21	Salto del Tequendama	47
Figura 22	Zoológico de Santa Cruz	47
Figura 23	Ecocenter	48
Figura 24	Instalaciones Centro Vacacional La Primavera	49
Figura 25	Instalaciones Hotel Vesubio	49

Figura 26 Instalaciones Centro vacacional La Pera	50
Figura 27 Instalaciones Club Recreacional y Familiar Los Caimos	50
Figura 28 Restaurante El Meztizo	51
Figura 29 Plaza de Mercado Mesitas del Colegio	51
Figura 30 Hotel Viotá Plaza	52

Lista de Gráficas

Gráfica 1 Estratos que Visitan los Municipios	54
Gráfica 2 Conocimiento de los Municipios	55
Gráfica 3 Lugar de Procedencia de los Turistas	55
Gráfica 4 Calificación de Servicios Básicos en Mesitas del Colegio	56
Gráfica 5 Calificación de Servicios Básicos en Viotá	56
Gráfica 6 Actividades de Interés por realizar en Mesitas del Colegio	57
Gráfica 7 Actividades de Interés por realizar en Viotá	57

Introducción

Los municipios de Mesitas del Colegio y Viotá están ubicados en el departamento de Cundinamarca, pertenecen a la región del Tequendama y se encuentran cerca de la ciudad de Bogotá. Se puede decir que hay historia en cada uno de ellos y que hoy en día puede existir un gran desarrollo en el sector del turismo, como son: el turismo ecológico, cultural y de aventura.

Con la evaluación de los dos municipios, surge la necesidad de algunos colombianos de hacerlos más productivos aprovechando sus recursos naturales, con el fin de generar mayor rentabilidad, mejor calidad de vida y una buena administración de los recursos que permita la conservación de ellos mismo. Cabe aclarar que los ingresos que reciben varían según la época del año y las festividades que manejan.

Esto hace que sea más interesante y atractivo para poderlos explorar y encontrar posibles alternativas de desarrollo y crecimiento sobre el sector del turismo, para implementarlas durante todo el año. Según la legislación colombiana, existe el turismo ecológico, el etnoturismo, agroturismo, acuaturismo y turismo metropolitano.

Los aspectos que más afectan el turismo en estos municipios son el conflicto armado y los estados de las vías que dificultan el ingreso.

2. Planteamiento del Problema

2.1. Descripción de la realidad Problemática

El desempeño del sector turístico en los municipios de Mesitas del Colegio y Viotá (Cundinamarca) requieren mejorar su participación dentro del PIB, tomando como punto de partida lo considerado en el numeral 2, artículo 313, 339 y 342 de la Constitución Política de Colombia, en donde se plantea la implementación de estrategias, planes, programas, proyectos de desarrollo económicos y de obras públicas.

De acuerdo con la Secretaría de Planeación de Cundinamarca, para el 2007 el Producto Interno Bruto –PIB- del Colegio fue de \$129.890 millones de pesos, donde se registró un crecimiento entre el periodo 2005-2008 del 9,01%. De acuerdo con el DANE, para 2005 la principal actividad productiva adelantada en el municipio era la prestación de servicios (47,5%), la industria manufacturera (25,8%) y el comercio con el 13%.

Para 2009, en el Colegio existían 362 sociedades, de las cuales el 53% (192 sociedades) se dedicaban al comercio, mientras que el 36,7% (133 casos) se dedicaban a la prestación de servicios. Se puede evidenciar que la base empresarial del municipio cuenta con un bajo nivel de activos, ya que en total para ese mismo año, este fue de \$12.025 millones de pesos, mientras que en municipios como Sopó y Tocancipá fue de \$1.909.825 millones y \$4.652.521 millones, respectivamente.

Los habitantes de Mesitas del Colegio que basan sus ingresos en la prestación de servicios turísticos perciben disminución de estos por falta de divulgación a los medios sobre las bondades que existen en el municipio, no sienten favorable el impacto de las estrategias que desde la Alcaldía se desarrollan para hacerlo más atractivo, inclusive sienten que cada vez pierden días o fechas importantes para atraer más turistas a la región.

El municipio de Viotá no posee datos estadísticos de los ingresos del sector turístico e impactos que causan al PIB ya que estos son muy bajos y no se tienen cuantificados, se tienen proyectos para incentivar y activar este sector teniendo en cuenta la historia cafetera y la lucha por la protección de la clase obrera. Con el pasar de los años y de los Gobiernos se surten iniciativas de planes que dinamicen, aceleren y fortalezcan la economía del municipio, generando mejores ingresos para los habitantes y de esta forma se apalanque el desarrollo del pueblo y sus alrededores, los planes y proyectos que no han sido ejecutados en su totalidad ocasionan estancamiento del sector turístico en Viotá.

Por lo anteriormente expuesto, es necesario crear o proponer proyectos realizables que involucren al sector público y privado, y que estos últimos se vean motivados en invertir en este tipo de municipios ya que poseen innumerables alternativas para el sector turístico (deportivo, cultural, aventura, etc.).

2.2. Formulación del Problema

¿Deben los municipios de Mesitas del Colegio y Viotá aprovechar los recursos naturales para fortalecer el sector turístico y de esta forma poder mejorar sus ingresos?

3. Objetivos

3.1. Objetivo General

Levantar un inventario de existencias potenciales, para explotar y fortalecer el sector turístico en el municipio de Mesitas del Colegio y Viotá basado en el aprovechamiento de los recursos.

3.2 Objetivos Específicos

1. Levantar información para realizar un inventario de los sitios de interés con atractivo turístico (restaurantes, balnearios, piscinas, hoteles).
2. Revisar el estado actual de los sitios turísticos y el potencial de cada uno de los municipios teniendo en cuenta los tipos o prácticas de turismo.
3. Identificar potencialidades de explotación en el sector turístico, vías de acceso a los municipios caso de estudio.

4. Antecedentes

El sector turismo afronta día a día mayores exigencias y retos debido al entorno cada vez más globalizado, en el cual no solo es suficiente poner a disposición atractivos naturales o culturales como ventajas competitivas, por el contrario se deben poner a disposición segmentos específicos y especializados que generen gran impacto entre los posibles turistas. (Fundación Universitaria CAFAM, Plan de desarrollo turístico, Cundinamarca, 2012; p23)

En las principales regiones de Colombia el sector turístico no solo dinamiza la economía y otorga mayores posibilidades de empleo sino que de una u otra forma contribuye a mejorar la calidad de vida de los habitantes. La región del Tequendama, para el actual estudio, más exactamente los municipios de Mesitas del Colegio y Viotá; deben asumir el reto del turismo aprovechando el gran número de oportunidades enfocadas en la belleza natural y paisajística, en su legado cultural, en la diversidad geográfica que brinda la región para el desarrollo del turismo de aventura, el ecoturismo, turismo cultural, entre otros.

Para la elaboración o implementación de planes y/o proyectos que insten en mejorar el desempeño del sector turismo en la región es necesario tomar estudios o casos de éxito, con la finalidad de adoptar mejores prácticas, modelos o lecciones aprendidas, como referencia, se pueden revisar estudios similares ya realizados y que su objetivo este enfocado en la potencialización del turismo, por lo anterior, se proponen los siguientes estudios como referentes:

- Inventario turístico como herramienta de desarrollo en el municipio de Barbosa Santander, realizado por Erick Fernando Lagos Fajardo (Sena) en el año 2007.
- Inventario de atractivos turísticos del Guanía, realizado por la Fundación Biológica Aroma Verde en el año 2008.
- Actualización del inventario turístico y cultural del municipio de san Agustín, Alcaldía municipal de San Agustín, ing. Carlos Andrés Facundo Ortega.

5. Marco Teórico

5.1. Marco Conceptual

Actividad Turística: Se puede definir como el resultado de los actos particulares de consumo realizado por personas fuera del lugar de su domicilio habitual que, por diferentes motivos, visitan temporalmente sitios que ofrecen bienes y servicios turísticos.

Conjunto de actividades económicas, sociales, culturales y ambientales relacionadas con la promoción, fomento, construcción, comercialización y operación de proyectos de infraestructura turística; las actividades relacionadas con la prestación de servicios turísticos y todos los actos particulares de consumo realizados por turistas o usuarios de servicios turísticos. Diccionario Básico de Turismo (1ra Ed.) Santafé de Bogotá, Colombia: Valencia (1995).

Atractivo turístico: Son aquellos bienes tangibles o intangibles que posee un país y que constituyen la principal atracción del turista.

Inventario Turístico Es el proceso por el cual se registran ordenadamente los factores físicos y culturales que como un conjunto de atractivos, efectiva o potencialmente puestos en el mercado, contribuyen a conformar la oferta turística de un país.

Inversión Turística: Denominación dada en Economía del turismo a las inversiones en infraestructura, bienes y servicios turísticos. Diccionario Básico de Turismo (1995) (1ra Ed.) Santafé de Bogotá, Colombia: Valencia, J. (1ra Ed.) Santafé de Bogotá, Colombia.

Producto Turístico: Conjunto de bienes y servicios necesarios para el desarrollo de las actividades de consumo turístico. Diccionario General del Turismo (1977) (1era Ed) México D.F, México: Novo Valencia Gerardo.

Atractivos turísticos, o recursos turísticos. Materia Prima del turismo. Se clasifican en Naturales (Ríos, Playas, etc.) y creados (Iglesias, museos, etc.).

La primera parte del producto turístico la constituyen los servicios creados para facilitar la permanencia del hombre en los lugares distantes al habitual. En la otra parte, se trata de estudiar aquellos elementos naturales y culturales que por sus características propias poseen lo necesario para que el individuo pueda satisfacer plenamente sus actividades y motivaciones turísticas. Luque Yuliana, Ayuda instruccional para alumnos regulares y ocasionales aprendizaje a distancia prueba de promoción extraordinarias, Instituto Educativo Metropolitano Caracas. Recuperado de <http://www.monografias.com>Turismo>.

Turismo: Se puede definir como el fenómeno resultante de una red de impactos socio-económicos, culturales y ambientales generado por el desplazamiento y permanencia temporal de personas que, teniendo entre otros motivos, la recreación y el descanso, visitan lugares que ofrecen bienes y servicios para la realización de actos particulares de consumo. Diccionario Básico de Turismo (1ra Ed.) Santafé de Bogotá, Colombia: Valencia (1995).

Turismo Clasificaciones:

1. Según el origen:

Turismo nacional: Se refiere a la utilización de los atractivos recursos turísticos (playas, parques nacionales, museos, etc.) y de la estructura turística o planta turística (hoteles, restaurantes, etc.) por parte de residentes de un mismo país.

Turismo receptivo: Hace referencia, a los viajeros que temporalmente y que por diferentes motivos, llegan a un país proveniente del exterior.

Turismo egresivo o emisor: Se refiere, a los viajeros domiciliados que temporalmente y que por diferentes motivos se desplazan fuera de su país a otros destinos.

2. Según los estratos de la demanda

Turismo social: Tradicionalmente se refiere a los desplazamientos temporales de personas de escasos recursos económicos que viajan por lo general, en busca de recreación y descanso a otros lugares fuera de su residencia habitual.

Turismo Económico: Se refiere al realizado por los estratos medios de la población.

Turismo Elitista: Se aplica al realizado por personas de los estratos altos de la población. Diccionario Básico de Turismo (1995) (1ra Ed.) Santafé de Bogotá, Colombia: Valencia.

3. Según el número

Turismo Individual: Lo realiza una persona que organiza su viaje temporal por si misma o por conducto de una actividad laboral y se desplaza a otro lugar fuera de su residencia habitual.

Turismo de Grupo: Es el realizado por varias personas que organizan por si, o por conducto de una persona especializada, viajes temporales a otros lugares fuera de su residencia habitual. A veces, los grupos van acompañados de un guía. Diccionario Básico de Turismo (1ra Ed.) Santafé de Bogotá, Colombia: Valencia (1995).

Turista: De acuerdo con la convención sobre facilidades aduaneras para el turismo “ el termino <<Turista>>, designa a toda persona, sin distinción de raza, sexo, lengua o religión, que entren en el territorio de un Estado contratante distinto de aquel que dicha persona tiene su residencia habitual y permanezca en el 24 horas menos y no más de 6 meses, en cualquier periodo de 12 meses con fines de turismo, recreo, deporte, salud, asuntos familiares, estudio, peregrinaciones religiosas o negocios, sin propósito de inmigración” Diccionario General del Turismo (1977) (1era Ed) México D.F, México: Novo Valencia Gerardo.

5.2. Generalidades de los Municipios

En este capítulo se abordan temas relevantes de cada municipio, en los cuales se realizarán breves descripciones de cada uno de ellos; iniciando desde su historia, economía, rutas de acceso, festividades, etc. Lo que permitirá dilucidar la importancia de potencializar el sector turístico como alternativa de mejora a nivel de ingresos de los habitantes de estos municipios, teniendo en cuenta la tendencia que se evidencia en municipios similares al explotar esta actividad económica.

5.2.1. Generalidades del Municipio Mesitas del Colegio

Durante la búsqueda se hizo presente diferentes fuentes de información, de ella relacionamos la más clara y relevante:

Historia. La región del Tequendama, también denominada Calandaima, fue habitada por la tribu de los Panches, hombres valientes, organizados, de gran espíritu guerrero y que se caracterizaron por su corpulencia, cara ancha pómulos salientes, nariz larga, aguileña y sus deformaciones craneanas. Las prácticas caníbales, costumbres funerarias, forma de habitación y los trabajos en cerámica, también eran aspectos que sobresalían en ellos.

Su territorio estuvo limitado por el norte con los Pantagoras y los Calimas; por el sur separados por la cordillera de Subía con los Sugalaos, por el oriente con los Chibchas y por el occidente con los Pijaos. Esto fue determinado gracias a estudios de cronistas y antropólogos que lo han confirmado a través de los grabados a cincel en piedra, como la piedra del Verdún, la piedra de Magnón y otras que fueron halladas en la región.

La región del Tequendama fue descubierta por el capitán Juan de San Martín en 1537, integrante de una de las expediciones de don Gonzalo Jiménez de Quesada. Aunque en 1540 los Panches atacaron por el sur la región de la sabana, intentando hacer desistir a los españoles de sus propósitos de conquista, la respuesta de aquellos fue inmediata conformando un gran ejército y con perros de cacería al mando de Hernán Pérez, que penetró por Tena hasta Bituima arrasando con todos los poblados que encontró, asesinando de este modo a los caciques Tocarena y Anolaima, lo que ocasionó la desintegración de la tribu Panche.

El 11 de septiembre de 1645 Fray Cristóbal de Torres arzobispo del Nuevo Reino de Granada, solicitó al rey autorización para fundar un colegio mayor que sería el tercero religioso, pues ya existían el mayor de Santo Tomás y el Colegio javeriano, los cuales al sentirse afectados, opusieron mucha resistencia, hasta que el arzobispo ayudó al rey Felipe IV con 40.000 ducados (antigua moneda de oro), obviándose así las oposiciones y el 31 de diciembre de 1651 es firmado en Madrid "la licencia al arzobispo de la iglesia de Santafé para fundar en aquella ciudad un colegio donde se extendiera la doctrina de Santo Tomás, la jurisdicción y la medicina.

Fue fundado el 20 de septiembre de 1653 por el arzobispo de Santa Fe, Fray Cristóbal de Torres y el gobernador el marqués de Miranda don Juan Fernández de Córdoba y Coalla. Por un documento que autorizaba el poblamiento, se dispuso a que los indios lo hicieran en dicho lugar y allí se formó el pueblo con el nombre del Colegio.

El 5 de octubre de 1653 fue aprobado el auto de poblamiento por el licenciado don Bernardino de Prado Beltrán de Guevara, oidor más antiguo de la real audiencia de la Nueva Granada. El arzobispo hizo traer allí indios Achaguas de los llanos orientales.

Pagada la media anata (impuesto), el presidente expidió el 3 de noviembre de 1653 el título que legalizaba el poblamiento de la "parroquia de las Mesitas del Colegio de Nuestra Señora del Rosario de Calandaima", localizado en las riberas del río Bogotá. El Colegio. (In Wikipedia. Retrieved enero, 2016 from <http://en.wikipedia.org/wiki/elcolegio>).

Con referencia a la estructura del municipio y su conformación final se encontró la siguiente información:

Aspectos Físicos. Por decreto expedido el 9 de mayo 1852, el congreso de la Nueva Granada, dividió la provincia de Bogotá en 4 provincias: Cundinamarca, Bogotá, Zipaquirá, y Tequendama e igualmente en 11 cantones, entre los cuales se encontraba el Colegio y cada uno de ellos tenía su concejo municipal y su concejo parroquial.

En 1861 el presidente Tomás Cipriano de Mosquera expropió los terrenos de la hacienda Calandaima y los vendió a particulares, dando origen a varias haciendas.

La constitución de Cundinamarca del 25 de agosto de 1862 celebrada en Funza, eliminó los cantones y los erigió en pueblo, pasando en esta forma el Colegio a ser un pueblo de Cundinamarca, cuya capital fue la Mesa. Transcurrido el tiempo, las haciendas en las que se encontraba dividido el municipio pasaron a tomar el nombre de veredas.

En su jurisdicción hay tres importantes caseríos que tienen la categoría de inspecciones departamentales de policía: El Triunfo creada por ordenanza 19 de 1939, Pradilla creada por ordenanza 34 de 1958 y La Victoria creada por la ordenanza número 62 de 1961.

Sus límites geodésicos dados por el instituto geográfico Agustín Codazzi con San Antonio del Tequendama, La Mesa, Anapoima y Viotá, fueron legalizados por el decreto nacional 1510 del 9 de julio de 1951. Por ordenanza 16 de 1889 se fijaron los límites con Anapoima.

5.2.1.1 Geografía de Mesitas del Colegio

Frente a la ubicación del municipio en el territorio colombiano, se acota la siguiente localización:

Descripción Física: El municipio de Mesitas del Colegio, está situado en el departamento de Cundinamarca, en la parte oriental de la región del Tequendama, dista de Santafé de Bogotá D.C. (capital de la república de Colombia) a 61 km.

Límites del Municipio:

Norte: Municipios de la Mesa y Tena

Sur: Municipio de Viotá

Oriente: Municipios de San Antonio del Tequendama y Granada

Occidente: Municipio de Anapoima y La Mesa.

Extensión Total: 117 Km²

Extensión Área Urbana: 1.13 Km²

Extensión Área Rural: 115.87 Km²

Altitud de la Cabecera Municipal (metros sobre el nivel del mar): 990 metros

Temperatura Media: 24° C

Distancia de Referencia: 61 Km Bogotá

5.2.1.2. Símbolos del Municipio Mesitas del Colegio

Los símbolos gubernamentales que distinguen, identifican y resaltan las fortalezas del municipio de Mesitas del Colegio, se tomaron de su página de internet.

a) Escudo y Bandera



Figura 1. Escudo Municipio de Mesitas del Colegio. Fuente: Recuperado http://elColegiocundinamarca.gov.co/informacion_general.shtml

Se encuentra dividido en tres campos. En el campo superior izquierdo cuyo fondo es blanco, aparece ilustrado un árbol, el cual nos recuerda el hermoso ejemplar de ceiba macho que adorna el parque principal; pero además de visualizar el árbol como tal, queremos utilizarlo como la representación de sabiduría, protección, abrigo y fertilidad. Recuperado. (http://elColegiocundinamarca.gov.co/informacion_general.shtml)



Figura 2. Bandera Municipio de Mesitas del Colegio. Fuente: Recuperado http://elColegiocundinamarca.gov.co/informacion_general.shtml

Concepto clásico de una bandera, donde connota el dinamismo, desarrollo del municipio en constante progreso. Sus colores; amarillo: que representa la calidez del clima y la energía. Azul: que demuestra lo diáfano del cielo que cubre y el agua que por su utilización permite que sea la capital energética de Colombia. Verde: importante tono que sitúa los extensos sectores agrícolas de la región, otro de los reglones que se explota en éste municipio.

Recuperado. (http://elColegiocundinamarca.gov.co/informacion_general.shtml)

5.2.1.3. Economía y Principales festividades de Mesitas del Colegio

La economía del municipio está basada en la agricultura y ganadería; a continuación se mencionaran los aspectos relevantes y descriptivos desde un punto de vista de ejecución de planes de desarrollo establecidos por la alcaldía actual:

Mesitas del Colegio, al igual que los demás municipios de la región del Tequendama, basa su subsistencia en la producción agrícola, la explotación del turismo, la producción energética y el desarrollo agroindustrial. Las tierras de este municipio son aptas para la agricultura y la ganadería. Entre los productos agrícolas sobresalientes tenemos el café, que por encontrar en este clima su

medio propicio se produce de buena calidad y en abundancia, ocupando Mesitas del Colegio el segundo lugar en Cundinamarca como productor de café. Mesitas del Colegio es también productor en abundancia de frutales como mora, banano, hortalizas, producción considerada de autoabastecimiento.

La explotación turística se da aprovechando la cercanía a Bogotá. La localidad brinda al turista piscinas, discotecas, platos típicos, frutas, y en determinadas fechas otras actividades recreativas. Recuperado. (http://www.elcolegio-cundinamarca.gov.co/informacion_general.shtml-Nuestro municipio –Alcaldía del Colegio-Cundinamarca.

Funciona en el municipio la junta municipal de turismo, que organiza y asocia a los propietarios de los negocios turísticos, los cuales emplean estudiantes y egresados a su servicio. (*Bauer, L.: Criterios y Procedimientos para Otorgar la Operación de Servicios Ecoturísticos en Áreas Protegidas. Proarca/Capas, 2000*).

Otro factor importante es la generación de energía eléctrica. Sobre el cauce del río Bogotá y en predios del municipio, están localizadas tres plantas que representan el 15% de la producción nacional con la generación de más de un millón de kilovatios. Este hecho configura más una fuente de empleo para la región, que una fuente de ingresos para el municipio, en tanto éste no recibe regalías que por ley, la empresa debería reconocerle.

Los prejuicios de estas obras fueron altos: tierras que dejaron de producir, daños en la carretera, contaminación de la quebrada Santa Marta, importante proveedor de agua del municipio; y filtraciones que provocan peligrosos deslizamientos, entre otros. En el municipio del Colegio hoy en día para dar impulso al desarrollo agroindustrial se está terminando el montaje de una despulpadora de frutas en la inspección de la Victoria, que recoja y utilice la gran producción de frutales de la región que normalmente se pierde en épocas de cosecha.

A continuación se relacionan las actividades y festividades más importantes que se desarrollan en el municipio de Mesitas del Colegio en el transcurso del año:

a) Aniversario del Municipio

Este evento que se realiza en el mes de septiembre es de gran importancia a nivel municipal ya que en este día se realizan diferentes actos que muestran la pertenencia de los colegiunos y en los cuales se celebra el progreso y crecimiento que se ha adquirido a través de los años; se realiza alborada, desfile de celebración por las calles del municipio, exposiciones, coctel, presentaciones culturales y artísticas, juegos pirotécnicos y baile popular. Recuperado. (<http://www.elColegio-cundinamarca.gov.co/festividades.shtml>).

b) Encuentro Departamental de Pintores de Cundinamarca

Este magno evento se realiza en la inspección de Pradilla, tiene gran afluencia por su alto contenido cultural y por ser de acogida departamental pues se convierte en el lugar propicio para que los pintores y escultores se pongan una cita para mostrar y competir con sus variadas obras, además de ello se puede disfrutar de verbenas populares, alboradas, talleres de pintura para niños y juegos pirotécnicos. Recuperado. (<http://www.elColegio-cundinamarca.gov.co/festividades.shtml>).

c) ExpoMesitas

Esta feria alberga a comerciantes y artesanos de todas las regiones aledañas además de nuestros pequeños y medianos empresarios, quienes promocionan productos autóctonos del municipio; se realiza en el centro y a lo largo de las calles, la muestra agroindustrial y pecuaria, y en el coliseo de eventos la feria ganadera, además se realiza cine al parque, bailes populares, alboradas exhibición canina y mucho más. Recuperado. (<http://www.elColegio-cundinamarca.gov.co/festividades.shtml>)

d) Feria Ganadera Inspección de El Triunfo

Esta gran feria promueve e impulsa el comercio de nuestro municipio y la región respecto a la ganadería, y atrae a comerciantes de otras regiones para negociar con nuestros pequeños y medianos ganaderos de modo que es un evento de importancia para nuestro municipio. Recuperado. (<http://www.elColegio-cundinamarca.gov.co/festividades.shtml>)

e) Festival Internacional de Teatro Callejero

Compuesto por un gran número de niños, jóvenes, adultos y ancianos, el público que acude a cada una de las funciones del festival internacional de teatro callejero ¡viva el teatro! En Mesitas del Colegio es esencialmente el de la familia unida en torno al teatro, por lo cual, la temática de cada montaje es abierta para todo tipo de público. Por la gran afluencia de niños, siempre hay espacio para los espectáculos infantiles y en especial para los títeres, siendo estos una exigencia de los menores, sus comparsas y desfiles visten de color al municipio y a los visitantes que lo disfrutan. Recuperado. (<http://www.elColegio-cundinamarca.gov.co/festividades.shtml>)

f) Festival Turístico y Reinado del Mango

Este evento se realiza en la inspección del Triunfo en el mes de enero, como homenaje a la región productora de mango y variadas frutas de clima cálido, se caracteriza por sus alboradas, cabalgatas, las diferentes presentaciones de las candidatas dentro del certamen como son el desfile de carrozas y presentación en traje de baño; gran festival equino con caballistas de diferentes lugares del país, corridas de toros, muestras culturales, juegos pirotécnicos y por supuesto las verbenas populares. Recuperado. (<http://www.elColegio-cundinamarca.gov.co/festividades.shtml>)

g) Festival Turístico y Reinado Departamental de La Luz

La gran producción de energía eléctrica que se genera en este municipio cundinamarqués a través de las tres plantas hidroeléctricas que funcionan aquí y que satisfacen buena parte del consumo nacional, nos reconoce como la capital energética de Colombia, y nos ha permitido desde 1960, ser la sede del festival turístico y reinado departamental de la luz, evento que por su tradición es parte del patrimonio cultural de nuestra región; además de ser receptores de más de 12.000 turistas en esta temporada los cuales pueden disfrutar de las siguientes actividades dentro de su marco: encuentro de Volkswagen, encuentro de bandas fiesteras, cabalgata infantil, concierto navideño, alboradas, cabalgata, presentaciones de las candidatas del certamen, maratón bailable, muestras culturales y deportivas, desfile de carrozas, bailes populares, conciertos para la juventud, carnavalito y entierro del año, juegos pirotécnicos y artistas de talla mundial. Recuperado. (<http://www.elColegio-cundinamarca.gov.co/festividades.shtml>)

h) Festival y Reinado Regional de la Mora

Este evento se realiza en el mes de junio en honor a la región morera de nuestro municipio en la inspección de la Victoria y en reconocimiento a los extensos cultivos de esta preciada fruta, y en el cual se concibe el intercambio de cultura entre las candidatas aspirantes a dicho reinado; dentro del marco de esta festividad se realizan otros eventos tales como: alborada, feria comercial ganadera, presentaciones culturales, muestras folclóricas, en gala y en traje de baño de las candidatas al reinado regional de la mora, bailes populares, festival equino, cabalgata, concurso de música campesina, corridas de toros, concurso de moricultores, verbenas y mucho más. Recuperado. (<http://www.elColegio-cundinamarca.gov.co/festividades.shtml>)

5.2.1.4. Inventario Potencial de Sitios Turísticos en Mesitas del Colegio

El municipio de Mesitas del Colegio posee grandes atractivos turísticos; su historia, infraestructura y paisajes permiten realizar infinidad de actividades potencializando el sector turístico en la región del Tequendama; estas características y sumado el clima, hace que el municipio sea foco de visitas de cientos de turistas en las temporadas vacacionales, fines de semana o épocas de festividades del sector. Este destino visitado en su mayoría por personas de estratos 1, 2 y 3 que encuentran opciones económicas de hoteles los cuales están entre los \$50.000.00 hasta los \$120.000.00 pesos el día, estas tarifas pueden incrementarse de acuerdo a equipamientos adicionales de las habitaciones tales como aire acondicionado, jacuzzi, televisión por cable, internet, wi-fi, piscina, etc.

A continuación se presentan los sitios potenciales de explotación del sector turísticos del municipio de Mesitas del Colegio, de acuerdo a sus características y ubicación.

a) Parque Principal Mesitas del Colegio

Es muy interesante el parque principal por la cantidad de árboles que dan sombra. En el centro, a manera de obra de arte, hay una enorme rueda Pelton, ya desgastada por la enorme fuerza del agua que recibió durante muchos años. La Guaca y Darío Valencia, son dos de las principales hidroeléctricas que hay en la zona. El largo y pendiente tubo que alimenta a una de ellas, se distingue muy bien desde el mirador oriental del vecino municipio de La Mesa.



Figura 3. Parque Principal Mesitas del Colegio. Fuente: Recuperado http://elColegiocundinamarca.gov.co/informacion_general.shtml

b) Iglesia Nuestra Señora del Rosario

La actual iglesia se fundó el 24 de septiembre de 1944, siendo el párroco el padre Mosquera, en el traslado estuvo presente el arzobispo primado de Colombia Ismael Perdomo. Su ampliación tomó alrededor de 20 años para tener su apariencia actual. Se encuentra ubicada en el centro del municipio, frente al parque de la cultura y es punto de referencia de visitantes y turistas.



Figura 4. Iglesia Nuestra Señora del Rosario. Fuente: Recuperado http://elColegiocundinamarca.gov.co/informacion_general.shtml

c) Concha Acústica

Esta obra destinada a la realización de eventos culturales y turísticos, fue realizada entre los años 2007 y 2008 entre el Gobierno del Dr. Germán Rincón y el Dr. Oscar Mauricio Núñez Jiménez; se encuentra ubicada en el parque principal y fue el complemento esencial para la recepción de afluencia de público en las diferentes festividades.

d) Templete de La Cruz

El Alto de la Cruz es un santuario ubicado en el cerro aledaño al casco urbano, aproximadamente a 4 km vía a Bogotá.

Es un atractivo religioso, ya que se encuentra en la cima una cruz grande metálica y como único acceso es por un camino empedrado por el cual los feligreses van orando mientras realizan ritos católicos; de la cima se puede observar un paisaje hermoso y el casco urbano del municipio.

La comunidad residente y los visitantes acuden al sitio en peregrinaciones religiosas, procesiones, y actos litúrgicos (en semana santa se realiza el vía crucis con gran acogida veredal y regional).



Figura 5. Alto de la Cruz. Fuente: Recuperado http://elColegiocundinamarca.gov.co/informacion_general.shtml

e) Parque de la Cultura

EL Parque de la Cultura se fundó hasta el 19 de mayo de 1990, bajo el primer gobierno de la Dra. Arlene Aparicio Sánchez ya que antes en este lugar funcionaba la plaza de mercado del municipio, se encuentra ubicado en el centro frente al palacio municipal y a la iglesia; es el punto de encuentro de propios y turistas; adicionalmente desde mayo del 2011, el sitio cuenta con zona wi-fi en el parque principal y sus alrededores.

Estas inspecciones se crearon con el tiempo ya que habían sido veredas y en su jurisdicción hay tres: Inspección el Triunfo (1939), Inspección la Victoria (1961), Inspección Pradilla (1958), estas se encuentran cerca del municipio de Mesitas del Colegio ya que también hacen parte de otro atractivo turístico por su historia y tradiciones.

f) Inspección El Triunfo

Es una zona urbana situada a 15 minutos del centro por la vía a Girardot con una temperatura promedio de 26°, característico del municipio son sus extensos cultivos de mango y sus monumentos e historia; la hacen atractivos sus programas culturales como el festival del mango y la fiestas patronales de la virgen del Carmen, además se distingue por sus bañaderos naturales ubicados en la quebrada campos y el río Calandaima, por sus caminatas ecológicas y donde se puede apreciar la existencia de algunos petroglifos.

g) Inspección de la Victoria

Es un terreno de clima templado, se encuentra ubicada a 1 hora del centro del municipio, posee flora y fauna muy exuberante y cultivos extensos de mora y flores exóticas, en su parte alta resguarda una de las principales riquezas del municipio como es la reserva forestal De Peñas Blancas la cual hace parte del distrito de manejo integrado; se destaca por su popular festival y reinado de la mora, además cuenta con antiguas haciendas cafeteras que en los 70's fueron pioneras en la región respecto a exportación de café y que hoy son patrimonio arquitectónico.

h) Inspección Pradilla

Cuenta con dos eventos culturales con mucha acogida como lo son el festival de la canción y el encuentro departamental de pintores, los cuales le dan un ambiente pintoresco que contrasta con las llamativas fachadas de sus casas, para recibir la visita de importantes maestros y grupos culturales; posicionándolo así como el rincón cultural del municipio. También tiene varios centros poblados, dentro de su radio de acción hay ocho veredas, siendo zona templada con una temperatura que oscila entre los 18 y los 20 grados centígrados.

i) Centros Vacacionales:

La Primavera

El centro vacacional la primavera ofrece los servicios de hospedaje en habitaciones o cabañas, piscina, turco, jacuzzi, restaurante bar, frutería, juegos de billar, ping pong, canchas de tejo, recreación, animación y servicio de parqueadero.




Figura 6. Centro Vacacional Primavera. Fuente: Recuperado. <http://guiaturisticamesitasdelcolegio.com.co/categorias/hoteles-y-piscinas>

Hospedaje Costos

- Persona \$ 40.000 incluye una noche y dos días de piscina, jacuzzi, tobogán, baño turco y parqueadero.
- Día Solar 8:00 am - 6:00 pm
- Desayuno \$10.000
- Almuerzo \$10.000
- Entrada \$10.000 adultos y \$9 .000 niños
- Descuento especial en piscina para grupos mayores de 150 personas \$8.000
- Servicio de bar
- Cafetería, frutería
- Comidas rápidas

Reservas

Mesitas del Colegio, Av. Medina con Calle 2

Tel: 847 50 72

Bogotá: Diagonal 46 A Sur No.50-50 Barrio Venecia

Tels.: 711 02 07 - 710 92 78 Celular: 313 250 07 28

Centro Vacacional Piscina La Pera

Cuenta con tres piscinas adecuadas para niños y adultos, con trampolines a diferentes alturas, tobogán para niños, un muro de escalada dentro de la piscina, fuentes de agua, la profundidad de la piscina para adultos esta entre 1.20 Mts. a 2.80 Mts convirtiéndose así en la piscina con mayor profundidad del municipio.



Figura 7. Centro Vacacional Piscina La Pera Fuente: Recuperado. <http://guiaturisticamesitasdelcolegio.com.co/categorias/hoteles-y-piscinas>

Costos:

- Adultos \$15.000 niños \$2.000

Derecho a:

- Baño turco, sauna, jacuzzi
- Muro de escalar
- Pista de baile
- Parqueadero
- Bar y restaurante con almuerzos a la carta y corrientes a \$6.000

Juegos como:

- Rana
- Fútbolín
- Mesas de Billar

Informes y reservas: Tel: 847 52 30 Cel.: 312 583 86 30

Centro Vacacional Los Caimos

Centro vacacional los Caimos ofrece un espacio diferente para sus visitantes, brindando lugares cómodos llenos de naturaleza, el cual se podrán realizar actividades como; bolos, golfito, canchas de tejo, futbol.



Figura 8. Centro Vacacional Los Caimos. Fuente: Recuperado. <http://guiaturisticamesitasdelcolegio.com.co/categorias/hoteles-y-piscinas>

Costos:

Adultos	\$9.500
Niños	\$7.500

Derecho A:

- Piscinas, parques infantiles
- Restaurante y bar
- Capilla

Juegos Como:

- Rana
- Juegos de mesa (ajedrez, parqués , domino)
- Canchas múltiples

Hospedaje

Alquiler apartamento por persona, temporada baja	\$50.000
Alquiler cabaña por persona, temporada baja	\$46.000
Alquiler apartamento por persona, temporada alta	\$60.000
Alquiler cabaña por persona, temporada alta	\$52.000

5.2.1.5. Hoteles y Restaurantes en Mesitas del Colegio

En el municipio se encuentra diferentes alternativas de hospedaje y alimentación. A continuación se relacionan los más representativos del sector:

Hotel El Paraíso

Horario de atención: jueves a domingo y/o festivos (24 horas)

Dirección: Vereda La Junca Inspección de Pradilla

Teléfono: 3204386884 // 3133482308

Correo-e: bpool@hotmail.com

Más Información: <http://www.elparaiso.enmesitas.com>

Hotel Henry Fonda



Horario de atención:

24 horas

Dirección: Calle 6a. No. 6-30

Teléfono: (057) 310 2264192

Figura 9. Hotel Henry Fonda. Fuente: Recuperado. <http://guiaturisticamesitasdelcolegio.com.co/categorias/hoteles-y-piscinas>

Hotel Bochica Center

Horario de atención: 24 horas.

Dirección: Calle 5 No 1 - 62 Vía Al Coliseo de Eventos

Teléfono: (057) 314 492 2014 - (057) 311 478 6756

Fax: 847 6331

Correo-E: HotelbochicaMesitas@Hotmail.Com

Hotel Brisa del Río

Horario de atención: 24 horas
 Dirección: Cra 3 D No. 1 A - 06
 Teléfono: 3214913434

Hotel Parrilla "Casa Blanca"

Horario de atención: 24 horas.
 Dirección: Avenida Carrera 7 con Calle 7
 Teléfono:(057) 312 482 1007 Fax: (057) (1)847 5426

Hotel Trópico Real

Horario de atención: 24 horas
 Dirección: Calle 5 A # 3d - 53
 Teléfono: 317 523 06 41 - 320 339 48 79
 Correo-e:hoteltropicoreal@gmail.com

Apartamento La Castellana

Horario de atención: 24 horas
 Dirección: Calle 3a No. 3d - 22
 Teléfono:(57) 3102721475 (57) 3138442255 (57) (1) 4849740
 Correo-e:vacacionesenmesitas@gmail.com
 Más información: <http://www.facebook.com/vacacionesenmesitas>

El Mestizo- Cocina de Origen

Horario de Atención: domingo a domingo
 Dirección: Avenida Medina No. 7 -73 (a una cuadra del parque principal)
 Teléfono: (057) 3134492306

Figura 10. Restaurante El Mestizo. Fuente: Recuperado. <http://guiaturisticamesitasdelcolegio.com.co/categorias/hoteles-y-piscinas>

El Rey de las Comidas

Horario de atención: domingo a domingo

Dirección: Avenida Medina No. 7 -31

Teléfono:(057) (1) 847 7110

Restaurante y pescadería El Chef Ramón

Dirección: Calle 7 No. 7 - 06

Teléfono:(057) 310 809 4468 - (057) 311 897 9017

Someday Gourmet

Horario de atención: domingo a domingo

Dirección: Carrera 8 No 7 - 79

Teléfono:(057) 313 449 23 06 - (057) 313 223 0908

Los sitios mencionados anteriormente son establecimientos que por su trayectoria y reconocimiento son frecuentados turísticamente por su variedad gastronómica, adicionalmente en estos se puede vivenciar diferentes ambientes, arquitecturas y tipos de atención, atractivos para la diversidad de turistas. Se encuentra también alternativas económicas para disfrutar de alimentos autóctonos de la región, dentro de la plaza de mercado y a sus alrededores donde los valores por plato oscilan entre los \$5.000 y los \$15.000, o combos familiares (5 personas promedio) desde \$18.000 hasta los \$30.000.

En la ruta que conduce a Mesitas del colegio se encuentran otros sitios de interés para el sector turístico, alguno de ellos por tema cultural o de recreación:

Parque Natural Chicaque

El parque natural Chicaque está ubicado en el Municipio de San Antonio del Tequendama, a tan sólo 30 minutos de Bogotá; siendo esta la primera reserva natural privada de Colombia. Ofrece un incomparable paisaje y actividades como senderismo, cabalgatas, alojamiento en cabañas, en nidos (casas en árboles), zonas de camping, restaurantes, recreación, caminatas; un lugar ideal

para turismo ecológico, actividades de educación medio ambiental, eventos empresariales, las tarifas varían de acuerdo a la temporada en que el turista asista y depende de las comodidades que se desee. Fuente: Recuperado de <http://www.chicaque.com>

Fundación Zoológico de Santa Cruz

Ubicado a tan sólo 16 kilómetros o 30 minutos de recorrido de la ruta Bogotá a Mesitas del colegio pasando por el municipio de Soacha y posteriormente por el majestuoso Salto de Tequendama; fundado el 4 de Mayo de 1975 por el zootecnista Gonzalo Chacón Rueda, Santandereano. La autoridad ambiental de ese entonces INDERENA buscando apoyo para el cuidado de los animales silvestres que son incautados, el primer ejemplar que llega a la finca Santacruz fue un saíno, y así continúan llegando otros ejemplares de fauna silvestre y nace la idea de abrir las puertas al público después de obtener el permiso correspondiente y desde ese entonces el zoológico Santacruz continua al cuidado de cientos de animales decomisados por la autoridad ambiental CAR, en el año 2001 con el fin de fortalecer las actividades propias de una organización de este tipo y de acuerdo a los lineamientos de la Estrategia Mundial de Zoológicos se crea la Fundación Zoológico Santacruz, con el fin de empoderarse aún más de las actividades conservación, investigación, educación y recreación, garantizando así el bienestar de nuestro animales y creando experiencia para los diferentes grupos de visitantes. Hoy en día la Fundación Zoológico Santacruz es reconocida en el ámbito Nacional e internacional y por el desarrollo de programas con la comunidad, buscando la apropiación y compromiso para cuidar, conocer y entender la biodiversidad.”. Recuperado de <http://zoosantacruz.org/historia/>.

Eco Center

En el municipio de San Antonio del Tequendama sobre la vía de Bogotá hacia Mesitas del Colegio 500 mts adelante del Zoológico de Santa Cruz se encuentra ubicado el parque de Deporte extremo y de aventura Ecocenter Natural con 50 hectáreas de amplitud; creado por jóvenes empresarios interesados en la concientización ambiental y educacional, los cuales buscan conectar al visitante con la realidad inigualable de la naturaleza, con una dosis de aventura, recreación y diversión siendo una experiencia única

Eco Center presta servicios de senderismo, camping, juego de roles, adicional cuenta con amplios espacios y salones para eventos empresariales. Las tarifas depende de las actividades a realizar o combos que el visitante desee, estos oscilan desde los \$20.000 COP. Recuperado de <http://ecocentercol.com/>.

5.2.1.6. Rutas de acceso Mesitas del Colegio

A solo dos (2) horas de la ciudad de Bogotá se encuentra ubicado el municipio de Mesitas del Colegio; para llegar a este, se tienen dos alternativas, la primera y principal por la Autopista Sur (pasando por Soacha- Salto del Tequendama- Zoológico de Santacruz- La gran vía- Pradilla –Mesitas) este recorrido es el más corto y aconsejable para visitar el municipio, ya que solo genera gastos promedio de \$33.200 en vehículo propio (peajes \$8.200, combustible \$25.000) y si se desea hacer uso del transporte público intermunicipal el valor por pasajero esta por el orden de los \$12.000 pesos.

La ruta alterna (Bogotá- Mosquera- Mondoñedo- Puerto Araujo-Santandercito- Bellavista- La Gran Vía- Pradilla-Mesitas, este recorrido tarda un promedio de 2 horas 30 minutos y genera gastos promedio de \$32.200 en vehículo propio (peajes \$7.200, combustible \$35.000) con un recorrido de 77 km.

A continuación se presentan rutas y recorridos

Tabla 1. Cuadro de gastos traslado Bogotá a Mesitas del Colegio

RUTA: BOGOTÁ- MESITAS		
66.4 Kms	Por el colegio- El charquito	Tiempo estimado: 1 h 55 min
77.0 Kms	Por La Mesa- Mosquera	Tiempo estimado: 2 h 11 min
Cantidad de peajes: 2	Costo Peajes	
*Peaje Mondoñedo	\$8,300	
*Peaje del Salto	\$8,200	
Transporte Intermunicipal:	Aerotaxi	Microbus
Bogotá- mesitas del colegio	\$14.000,00	\$13.000,00



Figura 11. Mapa ruta de acceso-poblaciones. Fuente: Recuperado. <http://www.orquideasdelTequendama.com>

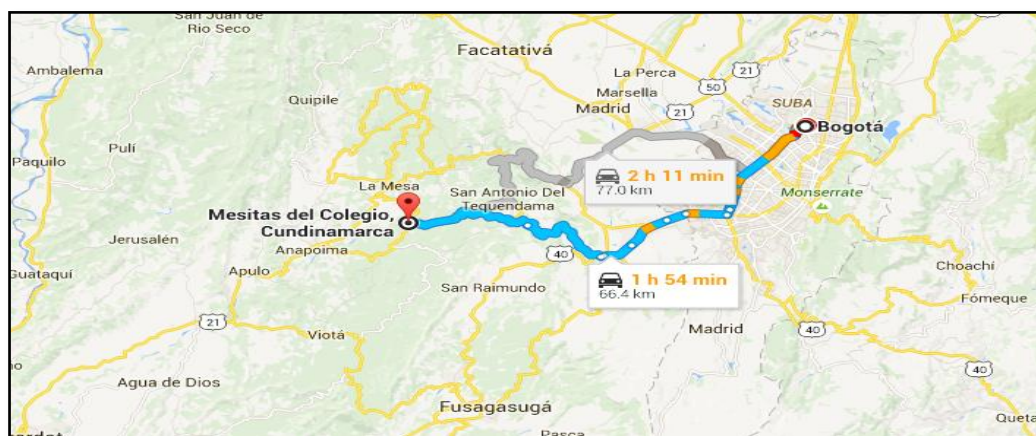


Figura 12. Mapa ruta de acceso trazada google maps. Fuente: Recuperado. <http://www.google.com/maps/@>

5.2.2. Generalidades Municipio de Viotá

De las diferentes fuentes encontradas en la búsqueda de información acerca del Municipio de Viotá, se considera como más relevante la página de la Alcaldía:

Historia. Fecha de fundación: 27 de marzo de 1777 en lengua chibcha quiere decir muchas labranzas, en el siglo XVII se escribe Biuta la población está ubicada en el triángulo formado por la confluencia de los ríos Pilama y Viotá y la quebrada Tumbicuta. Su nombre inicial era Santa Bárbara de Anapoima y fue erigido como viceparroquia el 17 de octubre de 1777, la alcaldía era desempeñada por Francisco de Melo. El 8 de febrero de 1782 dejaba de ser dependiente de Anapoima y el 1 de marzo se nombró alcalde a Tomás Puentes. Por escritura de diciembre 12 de 1834 de la notaría de Tocaima don Matías Basurto donó a la iglesia parroquial de Viotá la fracción de tierra donde está situada la población y sus tejidos. El cultivo de café se inicia a fines del siglo pasado y llega a la edad de oro en las décadas de 1920 a 1940, allí se originaron los primeros sindicatos agrarios que se constituyeron en células afiliadas al comunismo, partido político que allí se consolidó y organizó en república independiente. Alcaldía de Viota-Cundinamarca. (13 de junio de 2015). Nuestro Municipio. Recuperado de <http://www.viota-cundinamarca.gov.co>

Hechos notables. En las vegas del río Calandaima y hacia la cordillera se encuentran piedras con jeroglíficos y petroglifos, también se han descubierto centenares de restos paleolíticos de vegetales y animales fosilizados, representativas de conchas, algas y caracoles marinos. En septiembre de 1902 en la plaza de Viotá es fusilado por las fuerzas del Gobierno el coronel Antonio Arbeláez jefe de la guerrilla liberal. Alcaldía de Viotá-Cundinamarca. (13 de junio de 2015). Nuestro Municipio. Recuperado. (<http://www.viota-cundinamarca.gov.co>)

5.2.2.1 Geografía de Viotá

Se encuentra ubicada al sur occidente del departamento de Cundinamarca, sobre el piedemonte de la cordillera oriental, a 86 Km de Bogotá y a 12 Km de la carretera troncal que comunica el interior con el sur del país. - se localiza en las coordenadas geográficas 4° 27'00'' de latitud norte y 74° 32'00'' de longitud oeste. Tiene una superficie total de 20.800 hectáreas, de las cuales 20.667 son rurales y urbanas 133. Se encuentra en la parte sur de la llamada provincia del Tequendama, la cual está integrada por nueve municipios: Quipile, Cachipay, La Mesa, Tena, San Antonio, el Colegio, Apulo y Viotá. Alcaldía de Viotá-Cundinamarca. (13 de junio de 2015). Nuestro Municipio. Recuperado de <http://www.viota-cundinamarca.gov.co>.

Límites del Municipio:

Norte con Apulo, Anapoima y El Colegio. Sur con Nilo y Tocaima. Oriente con Silvania, Tibacuy y Granada. Occidente Tocaima. Temperatura media: 25°C C distancia de referencia: 86 Km de Bogotá extensión total: 208 KM2 extensión área urbana: 1.33 km2 extensión área rural: 206.67 km2 altitud de la cabecera municipal (metros sobre el nivel del mar): 567 msnm. Alcaldía de Viotá-Cundinamarca. (13 de junio de 2015). Nuestro Municipio. Recuperado de <http://www.viota-cundinamarca.gov.co>.

5.2.2.2. Símbolos del Municipio de Viotá**a) Escudo y Bandera**

El escudo majestuoso, natural y sencilla forma, en colores verde oscuro y rojo, la principal fuente de ingreso simbolizada en el grano de café, primer municipio productor en el departamento, segundo en calidad y tercero en tecnificación de cultivo. Los blasones o elementos que lo integran son: petroglifos, conocidos y difundidos por todo el mundo. Encierran la historia de los antepasados, hallados en diferentes veredas, en ellos se puede interpretar el pensamiento y desarrollo de los Panches que habitaron la región. El hacha y el machete, herramientas que simbolizan las luchas agrarias, factor importante en desarrollo social del municipio. La lanza, arma utilizada por los indígenas para su defensa en la época de la conquista. Las manos entrelazadas, simbolizan la tolerancia, amistad, convivencia y sobre todo, la paz. Alcaldía de Viotá-Cundinamarca. (13 de junio de 2015). Nuestro Municipio. Recuperado de <http://www.viota-cundinamarca.gov.co>.



Figura 13. Escudo Municipio de Viotá. Fuente: Alcaldía de Viotá-cundinamarca(13 de Junio de 2015). Nuestro Municipio. Recuperado. [http:// www.viota-cundinamarca.gov.co](http://www.viota-cundinamarca.gov.co)

La bandera está formada por dos franjas de igual tamaño de colores verde y rojo, es una manera de mostrar el proceso del café desde su floración, pasando a un fruto verde y luego al fruto rojo, maduro listo para cosechar. La parte superior de color verde significa la agricultura, principal fuente de trabajo y enorme riqueza del municipio, la parte inferior en color rojo, representa las grandes luchas agrarias sostenidas en el pasado y las que forman parte del legado histórico del municipio. Alcaldía de Viotá-Cundinamarca. (13 de junio de 2015). Nuestro Municipio. Recuperado. (<http://www.viota-cundinamarca.gov.co>)




Figura 14. Bandera Municipio de Viotá. Fuente: Alcaldía de Viotá-cundinamarca(13 de Junio de 2015). Nuestro Municipio. Recuperado. [http:// www.viota-cundinamarca.gov.co](http://www.viota-cundinamarca.gov.co)

5.2.2.3. Economía y Principales Festividades de Viotá

Economía: El municipio tiene 20.567 hectáreas rurales aproximadamente, de las cuales 14.560 corresponden a pequeños productores con minifundios menores de 5 hectáreas y las 6.107 restantes, son explotaciones mayores. El 67.8% del sector rural se dedica con exclusividad a las labores agrícolas. El municipio es considerado el primer productor de café del departamento, con participación del 28% de la producción registrada en Cundinamarca. La zona cafetera se encuentra distribuida en 30 veredas ubicadas entre los 1000 y los 2000 msnm y ocupa una extensión de 4.818 hectáreas aproximadamente, ocupada en su mayoría por pequeños productores. El plátano es el segundo renglón agrícola, ocupa alrededor de 700 hectáreas. El Mango es otro cultivo presente en la zona, para el cual se destinan unas 450 ha. El Cacao es un cultivo nuevo en la zona pero que ha tenido gran fuerza dentro de las alternativas de producción, por ser un cultivo de cosecha permanente, las condiciones agroecológicas del municipio son excelentes para su desarrollo, se estiman unas 272 hectáreas cultivadas de cacao en el municipio. El Aguacate es otro cultivo excelente con gran oportunidad de mercadeo, se estiman cerca de 400 hectáreas. Los cítricos: tienen una participación significativa dentro

de la economía pues existen alrededor de 923 hectáreas cultivadas, la caña panelera se desarrolla en 200 hectáreas aproximadamente, para obtener como productos elaborados: 15% panela y 85% miel para productos de licorera, genera además subproductos: cachaza y melote, susceptibles de aprovechamiento como fuente alternativa de alimentación animal, la mora es un cultivo que se encuentra establecido en la zona cercana a las cuchillas de peñas blancas, se estima aproximadamente una 40 hectáreas, el maíz es un cultivo que se desarrolló en la partes de baja altitud del municipio se calcula unas 850 has distribuidas en 10 veredas aproximadamente, el lulo y el tomate de árbol son cultivos nuevos en el municipio, se calcula aproximadamente 10 ha y 5 ha sembradas respectivamente. También se produce en menor escala ahuyama, yuca, guayaba, guanábana, tomate, arveja, frijol, como productos de pan coger, que alivian la necesidad alimentaria de las familias campesinas. Alcaldía de Viotá-Cundinamarca. (13 de junio de 2015). Nuestro Municipio. Recuperado de <http://www.viota-cundinamarca.gov.co>.

Principales Festividades

En Viotá Cundinamarca la diversidad de festividades es escasa; las pocas actividades que se realizan están enfocadas a resaltar su fuente de ingresos principal (zona cafetera) y las creencias religiosas. Durante el año se identifican las relacionadas a continuación:

- a) **Festival del Retorno.** Se celebra en enero el Seis de Reyes en el centro poblado del área rural de San Gabriel donde se tienen actividades culturales y deportivas propias de la región sin dejar atrás su gastronomía. Castellanos Hernández Liliana Constanza (2012). Evaluación de las zonas potenciales para el turismo ecológico en el municipio de Viotá-Cundinamarca, Universidad EAN.
- b) **Festival de la Cultura Cafetera.** Celebrado el puente de marzo, se caracteriza por sus actividades culturales y demostraciones con el café, vehículos, danzas de la región y el reinado municipal donde se elige la señorita Vsiotá y de paso se celebra el cumpleaños de este. Castellanos Hernández Liliana Constanza (2012). Evaluación de las zonas potenciales para el turismo ecológico en el municipio de Viotá-Cundinamarca, Universidad EAN.
- c) **Celebración de la Semana Mayor.** Estas actividades corren por parte de la parroquia del municipio, donde se atraen más de 1.500 turistas que celebran estas costumbres religiosas. Castellanos Hernández Liliana Constanza (2012). Evaluación de las zonas potenciales para el turismo ecológico en el municipio de Viotá-Cundinamarca, Universidad EAN.

- d) Festividades en San Pedro.** El país entero está celebrando San Juan y San Pedro y por esto Viotá tiene su reinado departamental del café, donde vienen diferentes municipios con sus reinas para nombrar la señorita Cundinamarca del café, la cual irá a representarlos en Calarcá – Quindío. En esta fecha se realizan actividades culturales, gastronómicas todas enfocadas en el café. Castellanos Hernández Liliana Constanza (2012). Evaluación de las zonas potenciales para el turismo ecológico en el municipio de Viotá-Cundinamarca, Universidad EAN.
- e) Celebración decembrina.** Estas festividades están organizadas por la parroquia donde hacen que la comunidad celebre la navidad en familia. Castellanos Hernández Liliana Constanza (2012). Evaluación de las zonas potenciales para el turismo ecológico en el municipio de Viotá-Cundinamarca, Universidad EAN.

En los festivos se realizan alianzas con Bavaria y el comercio para traer orquestas y actividades. Durante el año se realizan dos campeonatos de futbol como la copa interbarrios y copa navideña, la cual atrae turistas de los alrededores, principalmente en la copa navideña, donde se puede contar con la participación de municipios vecinos. Castellanos Hernández Liliana Constanza (2012). Evaluación de las zonas potenciales para el turismo ecológico en el municipio de Viotá-Cundinamarca, Universidad EAN.

5.2.2.4. Inventario Potencial de los Sitios Turísticos de Viotá

Durante la investigación y visita al municipio se hacen evidentes los diferentes recursos (tanto naturales – como los acondicionados por el hombre), asimismo, terrenos, inmuebles adecuados para la acogida de turistas y sus diferentes intereses (familiares, recreativos, deporte de aventura, descanso, entre otros).

En la actualidad se está recuperando las antiguas casas patrimoniales situadas dentro del área urbana y rural del municipio; estos lugares poseen alternativas turísticas de gran atracción para viajeros, excursionistas, entre otros. Por lo anterior, este es un potencial para la activación económica del sector turístico, donde se requiere la inversión de capital de los entes privados y públicos, para lograr una adecuada explotación de las tierras para implementar el turismo de aventura en actividades como senderismo, cabalgatas y/o campamentos. A continuación relacionados los sitios potenciales del municipio de Viotá:

a) Hacienda Atala



Figura 15. Hacienda Atala, Castellanos Hernandez Liliana Constanza (2012). Evaluación de las zonas potenciales para el turismo ecológico en el en el municipio de Viotá-Cundinamarca, Universidad EAN

La hacienda Atala es administrada por curas, se observan máquinas donde se tostaba el café, existen dos pisos recientemente reformados; en ella se encuentra un jardín botánico natural. La demanda turística es local y regional, no cuenta con servicios básicos para visitantes como hospedaje, restaurantes y baños, solo tiene servicio de alimentación cuando las visitas son programadas con anticipación. Actualmente está en curso un proyecto que consiste en construir 120 cabañas aptas para el turismo ecológico y cultural en el municipio. Castellanos Hernández Liliana Constanza (2012). Evaluación de las zonas potenciales para el turismo ecológico en el municipio de Viotá-Cundinamarca, Universidad EAN.

b) Hacienda La California

Tiene cinco pisos construidos entre los cuales se conserva la maquinaria del proceso del café y clasificadora del mismo, pero hoy en día el segundo piso se convirtió en un bar, sus visitantes son locales y regionales; cuenta con servicios básicos como luz, sanitarios, agua. Actualmente no posee instalaciones turísticas, sólo se puede hacer camping haciendo la reserva con antelación a través de su administrador el señor Carlos López. La hacienda actualmente se dedica al cultivo del café, sus visitantes quedan asombrados por sus paisajes y por las diferentes frutas que se encuentran al ir recorriendo sus alrededores. Castellanos Hernández Liliana Constanza (2012). Evaluación de las zonas potenciales para el turismo ecológico en el municipio de Viotá-Cundinamarca, Universidad EAN.



Figura 16. Hacienda La California, Castellanos Hernández Liliana Constanza (2012). Evaluación de las zonas potenciales para el turismo ecológico en el en el municipio de Viotá-Cundinamarca, Universidad EAN

c) Hacienda Ceylan

La hacienda pertenece al decano de la Facultad de Veterinaria de la Universidad del Rosario, hoy en día la se tienen terrenos dedicados al cultivo de aguacate, esta hacienda es visitada por estudiantes ya que sirve para procesos académicos donde se explora su naturaleza y petroglifos que se hayan allí, luego de tener las haciendas como sitios turísticos donde se pueden explorar diversas actividades naturales y ecológicas, es importante resaltar las siguientes:



Figura 17. Hacienda Ceylan, Castellanos Hernández Liliana Constanza (2012). Evaluación de las zonas potenciales para el turismo ecológico en el en el municipio de Viotá-Cundinamarca, Universidad EAN

d) Río Lindo Piscina Municipal

El río Lindo recorre todo el centro de la cabecera municipal, se ha caracterizado por su agua tan fría la cual dicen que es medicinal. El río es muy visitado los fines de semanas y sobre todo en fechas especiales como el 1 de enero, donde la familia colombiana acostumbra celebrar el primer día del año

con un paseo de olla. Diariamente los habitantes del municipio lo visitan, se divierten y aprenden a nadar en este río.



Figura 18. Rio Lindo Piscina Municipal. Castellanos Hernández Liliana Constanza (2012). Evaluación de las zonas potenciales para el turismo ecológico en el en el municipio de Viotá-Cundinamarca, Universidad EAN

e) Otros sitios de interés turístico

Adicionalmente a los sitios mencionados se encuentran otros, de los cuales no hay amplia información pero son identificados por sus habitantes dándolos a conocer como apropiados para realizar actividades turísticas de libre acceso, estas son administradas y controladas por entidades gubernamentales interesadas en brindar atención y prevención a los visitantes. Estos sitios son de gran potencial turístico disponibles a quien le interese (persona natural o jurídica) y vea la oportunidad de negocio; lo desarrolle ofreciendo rentabilidad y sostenibilidad tanto al interesado como a el municipio desde el ámbito turístico.

- Alto Capote
- Piscina de Agua Natural Barrio Santa Liliana
- Artesanías: Productos en Palma de Iraca.
- Cascadas de Viotá
- Cerro Los Balcones
- Cerro Mirador
- Cerro Redondo
- Cerro Santa Gertrudis
- Caminatas Ecológicas

Recuperado de <https://www.es.wikipedia.org/wiki/Viotá>

5.2.2.5. Hoteles y Restaurantes en Viotá

Al año 2012 el municipio contaba con cuatro (4) hoteles inscritos en la cámara de comercio, cada uno de ellos consta con los siguientes servicios y características:

Hotel Viotá Plaza:

Fundado en 1990, está ubicado en el centro de municipio, cuenta con capacidad de hospedaje aproximadamente para 90 personas, tiene gimnasio, salón de recepciones, restaurante, piscina y heladería bar.

Hotel Jerez:

Fundado en el 2010, sólo cuenta con hospedaje aproximadamente para unas 50 personas, se caracteriza por la tranquilidad y hospitalidad que brindan al visitante y tiene una ubicación central.

Hotel Juan Sebastián: Fundado en 1996, cuenta con restaurante y hospedaje para 120 turistas aproximadamente, se caracteriza por que su ambientación es artesanal y está ubicado en el área urbana del municipio. Castellanos Hernández Liliana Constanza (2012). Evaluación de las zonas potenciales para el turismo ecológico en el municipio de Viotá-Cundinamarca, Universidad EAN.

Hotel Villa del Río:

Fundado en 1993, ubicado a en el área perimetral del municipio, muy cerca de la piscina Camoa, cuenta con capacidad para 60 personas aproximadamente; ofrece servicio de restaurante y se caracteriza por su hospitalidad y tranquilidad. Castellanos Hernández Liliana Constanza (2012). Evaluación de las zonas potenciales para el turismo ecológico en el municipio de Viotá-Cundinamarca, Universidad EAN.

Al no ser reconocido el municipio de Viotá como un sitio turístico, la variedad de hoteles es escasa y todos ofrecen condiciones similares en precios y servicios; el promedio por noche esta por el orden de los \$25.000 a \$40.000, estos pueden variar de acuerdo a la temporada.

Restaurantes

Los restaurantes del municipio de Viotá en su mayoría están ubicados cerca al parque principal, el menú es similar, se evidencian costumbres calcadas en platos típicos de la región tolimense y llanera. El valor promedio por tipo de comida (desayuno, almuerzo y cena) varía entre los \$3.500 y \$10.000.

5.2.2.6. Rutas de Acceso a Viotá

El municipio cuenta con transporte urbano de empresas como Cootranstequendama y Cootransfusa; para la movilidad dentro del municipio se encuentra el servicio de taxis de la cooperativa CootransViotá.

Tabla 2. Cuadro de gastos traslado Bogotá a Viotá

RUTA: BOGOTÁ – VIOTÁ		
88.7 Kilómetros	Tiempo Estimado: 2 H 26 Min	
Ruta: Soacha – Chuzaca- Salto del Tequendama – Pradilla – Mesitas – El Triunfo – Neptuno – Viotá		
Peajes: Salto del Tequendama \$9.200		
Transporte Intermunicipal	<i>Aerotaxi</i>	<i>Microbus</i>
Bogotá – Viotá	\$16.000	\$15.000

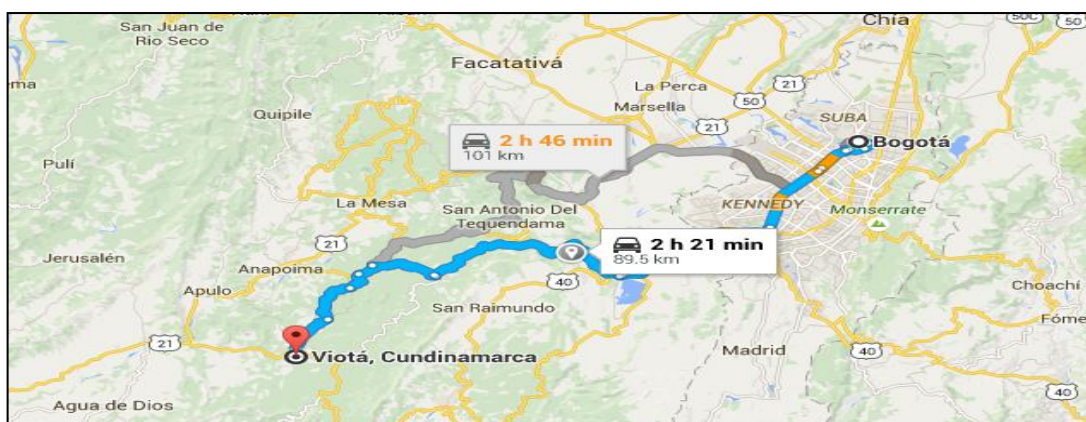


Figura 19. Mapa ruta de acceso trazada google maps. Fuente: Recuperado. <http://www.google.com/maps/@>

6. Sitios Potenciales de Explotación en el Sector Turístico en los Municipios de Mesitas del Colegio y Viotá.

Con base en la información relacionada en el inventario de los sitios turísticos se destacan una serie de lugares (restaurantes, piscinas, balnearios, monumentos, etc.) que por sus atributos o particularidades se denominan como zonas potenciales para la explotación en el sector turístico; el atributo como potencial obedece a la preferencia de visita por parte del turista en las diferentes temporadas del año (temporada alta y baja), ya que al realizar el recorrido desde el municipio de Soacha se evidencia la concentración de personas en estos lugares, y estas mismas coinciden en las respuestas del sondeo realizado para identificar preferencias. Adicional a lo mencionado anteriormente las entidades público-privadas han realizado cambios estructurales que permitan atraer al turista sin perder la esencia cultural de los municipios.

6.1 Parque Natural Chicaque



Figura 20. Parque Natural Chicaque. Fuente: Recuperado. <http://www.chicaque.com>

El parque natural Chicaque se considera como un lugar atractivo para el turismo, este puede servir como catapulta para posicionar la región del Tequendama por sus atractivos naturales, ya que este ofrece variedad de servicios para todas las edades, se tiene flexibilidad de horarios ya que está abierto al público todos los días a partir de las 8 am hasta las 3 pm y no importa la temporada para frecuentarlo.

La visita a este parque es una buena alternativa para desligarse del caos de la ciudad, de los trancones, del ruido, pues en sus más de 2.44 km² posee bosques de niebla, paisajes majestuosos e imponentes y diferentes actividades como senderismo, tirolesa cabalgata y ante todo fantásticas experiencias.

6.2 Salto del Tequendama

A tan solo 15 minutos del municipio de Soacha se encuentra una imponente cascada natural, esta es conocida como el salto del Tequendama y se ha convertido con el paso de los años en un sitio emblemático de obligatoria parada por parte de los turistas que frecuentan el lugar en los diferentes medios de transporte. Este lugar encierra historia, mitos y leyendas que se quieren rescatar con la adecuación y apertura del antiguamente llamado hotel Tequendama y ahora reconocido como patrimonio cultural la Casa Museo Salto de Tequendama.



Figura 21. Salto del Tequendama. Fuente: Fotografía William Piza. San Antonio del Tequendama, 2015

6.3 Zoológico Santa Cruz



Figura 22. Zoológico de Santa Cruz. Fuente: <https://www.google.com.co/search?q=zoologico+de+santa+cruz&newwindow=1&source>

El Zoológico Santa Cruz es un lugar ideal para disfrutar de la naturaleza; conocer, aprender sobre la fauna y la conservación de la misma, cuenta con diversidad de especies entre mamíferos, aves y reptiles; también presenta diferentes planes recorridos de acuerdo a la temporada, el grupo de interés y rangos de edad. Este sitio tiene atención al público de lunes a domingo de 8:00 a 17:00 horas, puede albergar en sus instalaciones por lo menos 5000

personas, actualmente esta capacidad no está siendo aprovechada en su totalidad, pues en temporadas altas están visitando el zoológico un promedio de 4000 personas.

Como oportunidad el Zoológico acepta la entrada de personas con discapacidad de movilidad y más aún, tiene tarifas diferenciadas para personas discapacitadas, cuando este no está preparado en sus senderos para garantizar la movilidad de por lo menos sillas de ruedas donde se encuentren rampas o caminos dedicados para personas con esta tipo de limitación.

6.4 Deporte Extremos - Eco Center

En la región del Tequendama no se encuentran diversidad de sitios para practicar deportes de aventura, razón por la cual se estima que Eco Center es potencialmente desarrollable como lugar de preferencia para este tipo de actividades; adicionalmente las instalaciones han sido modificadas de forma tal se garantice la seguridad de la persona que va a desarrollar este tipo de deportes.

Sus actividades más reconocidas son canopy, caminatas, escaladas (artificiales y en roca), travesías y camping, las cuales son las de mayor demanda por grupos entre las edades de los 15 a 40 años; el centro puede albergar un total de 1000 personas y cuenta con la capacidad de alojar en cabañas y zonas de camping un promedio de 500 personas. En temporadas altas ha cubierto un 65% de su capacidad total.



Figura 23. Ecocenter, tú mundo natural. Fuente: Fotografía William Piza. San Antonio del Tequendama, 2015.

6.5 Centro Vacacional La Primavera



Figura 24. Centro Vacacional La Primavera. Fuente: Fotografía William Piza. Mesitas del Colegio, 2015

El centro vacacional la primavera es uno de los lugares en el pueblo de mesitas del colegio que ofrece diversidad de actividades a realizar en un solo lugar; ofrece servicios de hospedaje tanto en habitaciones o cabañas; en diversión y descanso: piscina, turco, jacuzzi, juegos de billar, ping pong, canchas de tejo, restaurante bar. Ningún otro sitio en el sector ofrece este conjunto de servicios, lo que lo hace único y preferido, adicional las tarifas son cómodas para la población que lo frecuenta.

6.6 Hotel El Vesubio

El hotel Vesubio ofrece un servicio distinguido a su clientela, este es un poco más costoso que los demás hoteles del sector, lo diferenciador obedece al grupo objetivo, ya que su diseño y estructura está orientado a estratos +3, este es una oportunidad para atraer otro tipo de turistas a la región que buscan espacios cómodos y exclusivos.



Figura 25. Hotel Vesubio. Fuente: Fotografías William Piza. Mesitas del Colegio, 2015

6.7 Centro Vacacional Piscina La Pera




Figura 26. Centro vacacional La Pera. Fuente: Fotografías William Piza. Mesitas del Colegio, 2015

El centro vacacional La Pera ocupa el segundo lugar en preferencia de visita, por la diversidad de servicios que ofrece, en este se puede encontrar: piscina, muro de escalar, baño turco, sauna, restaurante, bar, pista de baile, billares y parqueadero. Su potencialidad se puede obtener en temas de negociación con grupos educativos, empresariales y familiares donde conceden paquetes económicos para el disfrute y descanso de pasadías. Actualmente su capacidad instalada no se está copando al 100%, se ha visto afectada por la ausencia de servicio de hospedaje, su principal competidor el Centro vacacional la Primavera, el cual está ubicado frente a sus instalaciones. En temporadas altas alcanza albergar un promedio de 150 personas cuyo consumo promedio esta por el orden de los \$50.000 pesos.

6.8 Centro Vacacional Los Caimos

Este centro vacacional es un club de pensionados del Cooseguridad, el cual permite el acceso a terceros con unas tarifas cómodas, las cuales están por el orden de los \$55000 por persona independiente de la edad sin incluir almuerzo, este valor le permite al usuario el disfrutar de las atracciones que el centro ofrece (Billares, canchas múltiples, discoteca, juegos de mesa, parques infantiles, piscinas y tobogán, sala de juegos y carros chocones, parqueadero privado). Este centro se encuentra concentrado en la unión familiar o el compartir, a diferentes horas se realiza actividades de roll donde se busca la participación de sus padres con sus hijos, fortaleciendo sus vínculos y relacionamiento.



Figura 27. Club Recreacional y Familiar Los Caimos. Fuente: Fotografías William Piza. Mesitas del Colegio, 2015

6.9 Restaurante El Mestizo



Figura 28. Restaurante El Mestizo. Fuente: <https://blogs.elespectador.com/...sin.../mestizo-alta-cocina-en-la-provincia-del-tequendama/>

Este restaurante se caracteriza sobre los demás restaurantes de mesitas del colegio ya que ofrece una variedad de platos exóticos y autóctonos de la región, los platos más servidos y solicitados por sus clientes son: el puré cremoso de balú, conejo en medallones en salsa de chicha de zanahoria, crocante chicharrón toteado, plátano popocho frito y cremoso de insulso. Una de los clientes habituales oriundo de Mesitas del Colegio Sra. Yamile Sarmiento aduce: “Soy colegiuna de nacimiento y es un gusto tener la posibilidad de degustar la comida preparada por una chef formada a pulso y que enaltece a los campesinos utilizando los productos que ellos cultivan”. Este tipo de apreciaciones son frecuentes escucharlas por los angostos pasillos del restaurante y son carta de presentación para que cada vez más personas quieran visitarlo.

6.10 Plaza de Mercado Mesitas del Colegio



Figura 29. Plaza de Mercado. Fuente: Fotografías William Piza. Mesitas del Colegio, 2015

La plaza de mercado está compuesta por puestos de aproximadas dimensiones 3m x 3m que vinculan la actividad comercial y de abastecimiento para el pueblo y turistas manteniendo una constante actividad urbana y alta densidad en la movilidad, en estos sitios se encuentran diversidad de alimentos preparados y no, a un costo más accesible, esta alternativa permite

flexibilidad de elección de platos al turista; si sus necesidades obedecen a la adquisición de productos para preparar, en la plaza de mercado encuentra todos los ingredientes para preparar diversidad de platos; si por el contrario las necesidades corresponde a la compra de platos listos, en los puestos de comidas preparadas el turista podrá encontrar desde sopas, pasando por picadas/fritangas (papa criolla, papa salada, longaniza, morcilla, carne de cerdo, carne de res, asaduras, etc.), gallina y platos a la carta, a costos razonables desde los \$5000 pesos hasta lo requerido por el cliente.

6.11 Hotel Viotá Plaza



Figura 30. Hotel Viotá Plaza. Fuente: <https://es-la-facebook.com/hotel-viota-plaza-171603311409>

El hotel Viotá Plaza, es uno de los hoteles de mayor tamaño del municipio de Viotá, es conocido por su confort y seguridad en los tiempos de estadía, adicional presta servicios de Wi-Fi, restaurante, habitaciones dotadas de aire acondicionado, mini bar, y piscina.

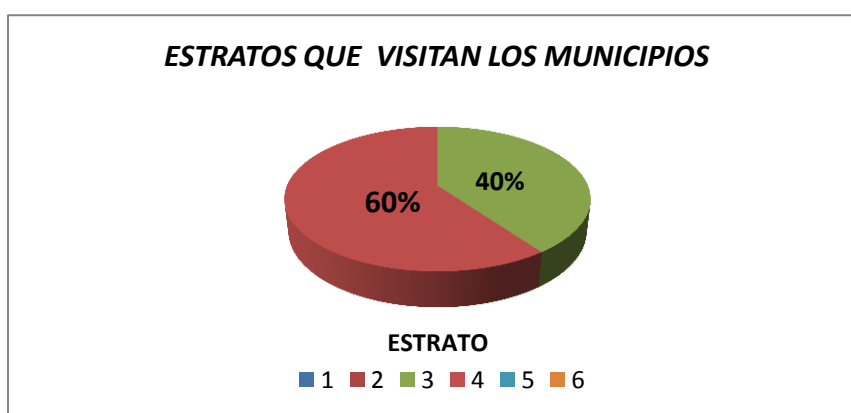
Constantemente está innovando con la finalidad de ofrecer mejores experiencias a los turistas que frecuentan el sector, a partir de la identificación de necesidades puntuales; esto sin dejar de lado que el Hotel Viotá Plaza se considera potencial debido a que es el único hotel con la estructura de un hotel real o habitual de una ciudad principal.

7. Resultados Encuestas a la Muestra de los Municipios

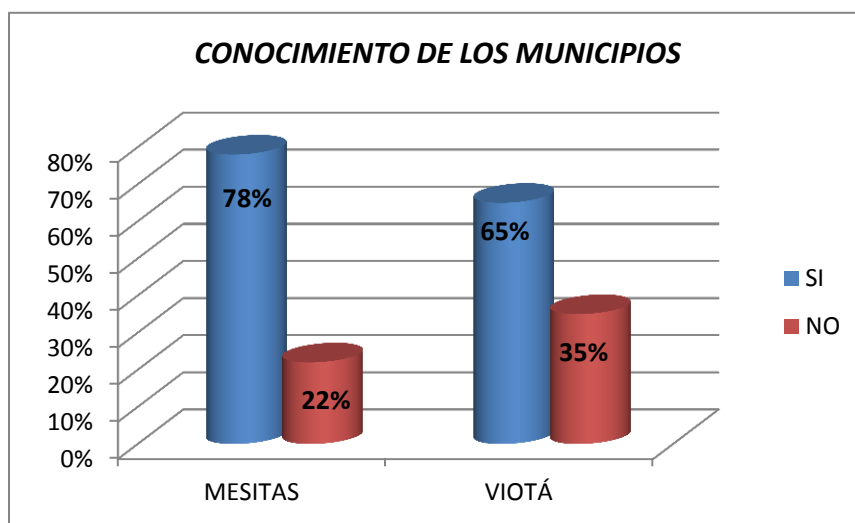
- a) El sondeo que se toma permite focalizar una población entre los 31-50 años (mayor participación), nivel de formación académica bachilleres (68%) y profesionales (26%); los estratos más representativos son los estratos 2 y 3 con un participación del 60% y 40% respectivamente (*Gráfica No. 1*). Con referencia al estado civil predominan con un 62% las parejas (distribuidas: unión libre - 46% y casados un 16%), seguido de un 32%, solteros.
- b) Se hace evidente el grupo objetivo para desarrollar estrategias para incentivar el turismo en las regiones (edad: entre los 31 y 50 años), teniendo en cuenta que este rango es activamente laboral, garantizando la disponibilidad de recursos financieros.
- c) De los encuestados tan solo el 35% conocen el municipio de Viotá; y su desconocimiento se debe en un 85% a la falta de información del municipio y el 10% por otra razón diferente (como falta de interés o dinero). Con referencia a Mesitas del Colegio se evidencia mayor conocimiento del lugar, ya que el 78% si conoce el municipio; y su desconocimiento se enmarca en la falta de información. (*Gráfica No. 2*)
- d) Frente a la presencia de visitantes por género se deduce que este sitio turístico es frecuentado por personas de ambos sexos en iguales proporciones; y en entrevista, el personal encuestado manifiestan visitar el sitio en familia.
- e) Con referencia al servicio de los guías, la calificación a nivel general está en un buen concepto (Mesitas 78% y Viotá 83%). Se identifica como opción de mejora, el fortalecer la red capacitación con que cuentan los guías, ya que en ocasiones no poseen la información suficiente. En materia de seguridad los visitantes de los municipios se han sentido protegidos y seguros.
- f) El lugar de procedencia de los encuestados son en gran mayoría de Bogotá (80%) y Soacha (10%) (*Gráfica No. 3*). Por su cercanía el medio de transporte más utilizado por

los turistas es la flota, seguido del carro particular; importante por resaltar es una pequeña participación del traslado en bicicleta, con interés deportivo.

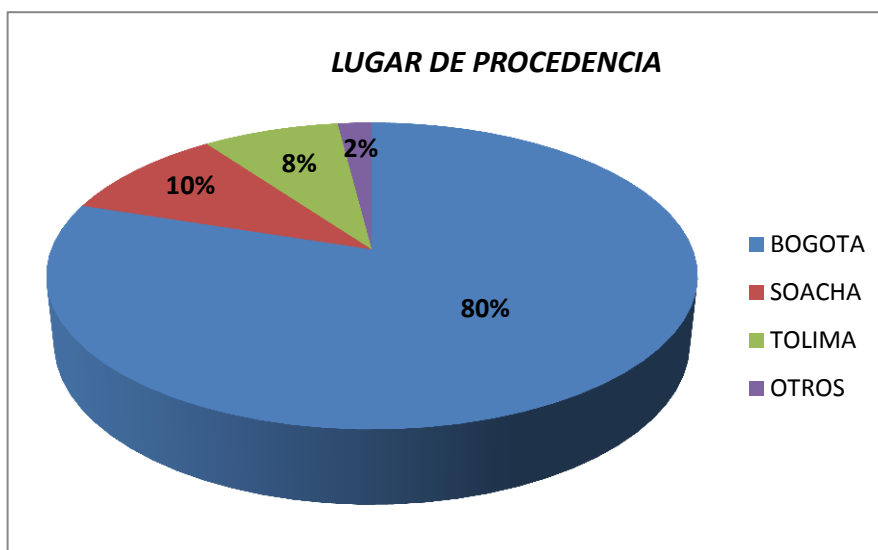
- g) La mayoría de grupos que visitan el municipio son familiares (58%), amigos (25%) y en pareja (12%); el tiempo de estadía es de un 56% de un (1) día, 45% fines de semana (es decir de 1 a 3 días). Por lo anterior, se deduce que el interés principal de las visitas al municipio son recreativas y de descanso.
- h) Los turistas muestran agrado por los servicios esenciales como: transporte, la infraestructura de la vía, el hospedaje y restaurantes (*Gráfica No. 4-5*). La única acotación es frente al problema de tráfico que se vive en la congestión a la salida de Bogotá, por la Autopista Sur o por la Calle Trece.
- i) Con referencia a los intereses, los turistas refieren porcentajes muy similares por las sugeridas: caminatas (28%), cabalgatas y camping (26%), deportes extremos (18%) y diferentes u otras (25%) (*Gráfico No. 6-7*).
- j) Se identifica una acogida e interés aceptable por parte de los turistas que han visitado el municipio, una proporción significativa piensa en regresar a los municipios antes de finalizar el año, Mesitas del Colegio (82%) y Viotá (68%).



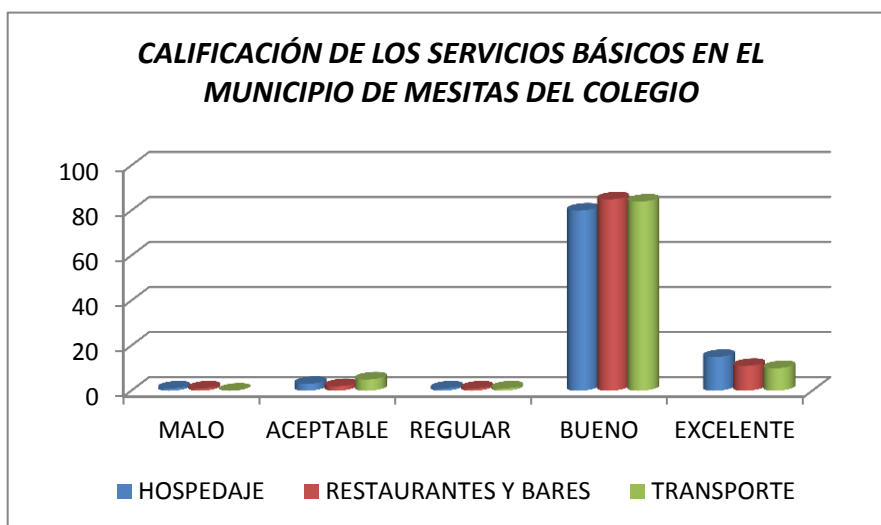
Gráfica No. 1. Estratos que Visitan los Municipios de Mesitas del Colegio y Viotá. Fuente: Instrumento Recolección de Información – Encuesta (Muestra Aleatoria, 50 Personas); Autores Sirleni Escobar y William Piza.



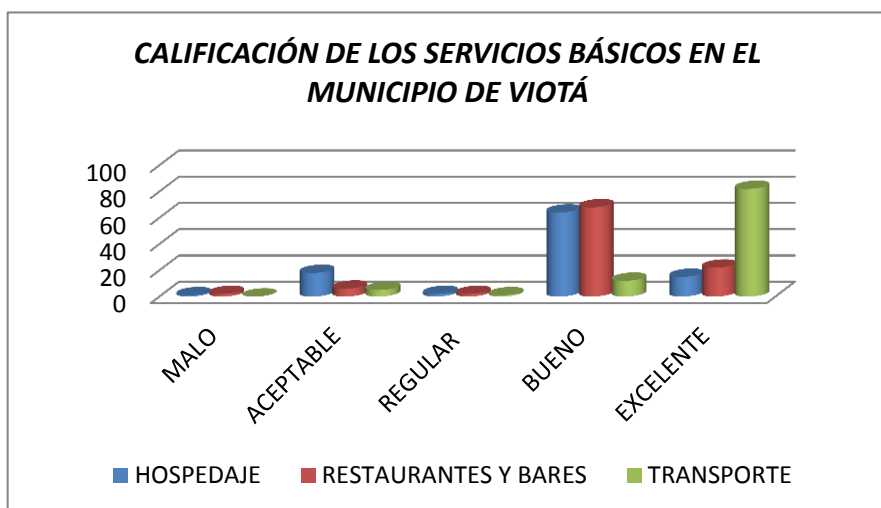
Gráfica No. 2. Conocimiento de los Municipios de Mesitas del Colegio y Viotá. Fuente: Instrumento Recolección de Información – Encuesta (Muestra Aleatoria, 50 Personas); Autores Sirleni Escobar y William Piza.



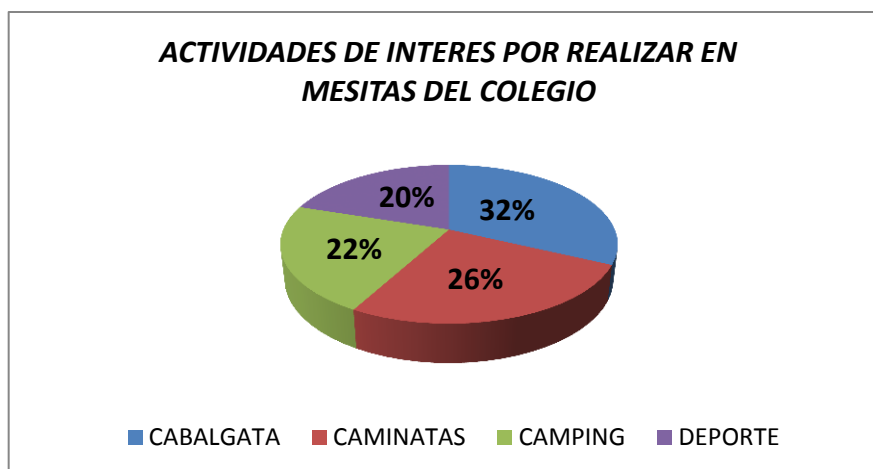
Gráfica No. 3. Lugar de Procedencia de los Turistas. Fuente: Instrumento Recolección de Información – Encuesta (Muestra Aleatoria, 50 Personas); Autores Sirleni Escobar y William Piza.



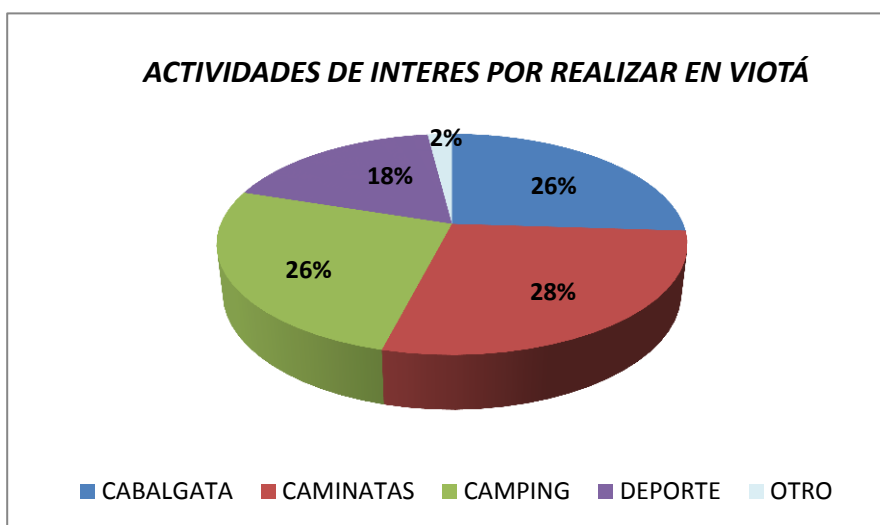
Gráfica No. 4. Calificación de los Servicios Básicos en el Municipio de Mesitas del Colegio. Fuente: Instrumento Recolección de Información – Encuesta (Muestra Aleatoria, 50 Personas); Autores Sirleni Escobar y William Piza.



Gráfica No. 5. Calificación de los Servicios Básicos en el Municipio de Viotá. Fuente: Instrumento Recolección de Información – Encuesta (Muestra Aleatoria, 50 Personas); Autores Sirleni Escobar y William Piza.



Gráfica No. 6. Actividades de Interés por realizar en Mesitas del Colegio. Fuente: Instrumento Recolección de Información – Encuesta (Muestra Aleatoria, 50 Personas); Autores Sirleni Escobar y William Piza.



Gráfica No. 7. Actividades de Interés por realizar en Viotá. Fuente: Instrumento Recolección de Información – Encuesta (Muestra Aleatoria, 50 Personas); Autores Sirleni Escobar y William Piza.

8. Análisis Resultado de las Encuestas

- a) Para obtener información respecto a la favorabilidad de los municipios de Mesitas del Colegio y Viotá como atractivo turístico se realizó un sondeo a partir de un instrumento de recolección de información la realización de encuesta y entrevistas, las cuales fueron aplicadas a una población de 50 personas de diferente condición social.
- b) Los resultados de la muestra arrojan efectos positivos para los municipios, esto debido a las alternativas de turismo que se pueden practicar, adicional en la entrevista de aplicación de la encuesta las personas aducen tener buenos comentarios de visitantes frecuentes, que por las características y condiciones de los municipios permiten disfrutar de ambientes seguros para los visitantes, adicional los precios en hoteles, piscinas y sitios de interés son accesibles para realizar diferentes actividades.
- c) El acceso a los municipios de Mesitas del Colegio y Viotá se interpreta como una fortaleza, a partir de los resultados favorables en las encuestas frente al estado de sus vías (80% y 82% respectivamente); esta calificación se debe al estado uniforme de la vía, la frecuente reparación de la malla vial, actividad a cargo de la concesión *Concesionaria del Desarrollo Vial de la Sabana* el cual trabaja enfocado por el buen mantenimiento de los tramos de la carretera que comunica a Bogotá con estos destinos. Adicional a lo mencionado sobre el estado de las vías, la ruta tiene paisajes que logran capturar la atención de las personas que la transiten, tales como: la Hidroeléctrica del Chuzaca, Salto del Tequendama, Zoológico de Santacruz, entre otros.
- d) Teniendo en cuenta que los turistas se movilizan con recursos propios (automóvil-bicicleta) entre un 18% hacia Mesitas del Colegio y en un 20% hacia Viotá, se genera la necesidad de movilizar un promedio del 80% de los turistas que frecuentan estos destinos en transporte público, en donde se valida que las empresas de transporte de pasajeros transitan con frecuencia en intervalos de 15 a 20 minutos entre flotas para asegurar la movilidad de turistas y residentes sin importar la temporada en la que se encuentren, cabe aclarar que si se generan picos de demanda especial (temporada alta) las empresas Cootranstequendama y Cootransfusa disponen de vehículos adicionales para la

movilización, esto según información entregada por la Policía de Turismo que opera desde el Terminal de Transporte de Mesitas del Colegio y está encargado de toda la región del Tequendama.

- e) En el recorrido por ambos municipios y de acuerdo a los resultados obtenidos en la encuestas, se descubre preferencia de los turistas por visitar y frecuentar Mesitas del Colegio, ya que ofrece diversidad de hoteles, restaurantes, balnearios a un bajo costo, o valores acordes a la necesidades de diversión y recreación.
- f) Se puede deducir desde dos vistas de fortalecimiento de zonas potenciales, uno, que corresponde al aprovechamiento de lo que ya existe, y desde esta base generar planes; y dos, el aprovechar la recuperación y restauración de importantes fincas para cimentar en estas casas vacacionales que satisfagan la totalidad de las necesidades del turista.
- g) Se considera importante el trabajo colaborativo entre los habitantes del municipio y las entidades gubernamentales para generar planes o proyectos que permitan el aprovechamiento de los recursos naturales del sector; aunque se presentan pocos sitios que prestan servicios de deportes extremos o turismo de aventura, se evidencia inclinación de los turistas por este tipo de actividades, aunque el 65% de los que frecuentan esta región se desplazan para realizar actividades familiares como pasadías (piscinas, caminatas, visitas a sitios de interés) y en la noche frecuentar sitios de rumba.

9. Conclusiones

- a) El tener la oportunidad de conocer la historia y cultura de cada uno de los municipios (Mesitas del Colegio y Viotá), hace que se tenga un panorama de cómo están y para dónde van, por eso este proyecto pretende dar una visión de las posibles alternativas de lugares de explotación para que sirva de foco en la implementación de estrategias y posteriormente mejore el comportamiento de este rubro en el PIB.
- b) Durante las visitas realizadas se encontró que son municipios de los cuales se pueden sacar mucho provecho de sus recursos naturales por su clima, ubicación y calidez humana; teniendo en cuenta lo anterior, es necesario la agremiación entre grupos de influencia o interés con el fin de implementar modificaciones estructurales y plantear cambios de normatividad que permitan hacerlos más atractivos y seguros; este tipo de grupos puede fomentar, influenciar, persuadir, al realizar cambios a nivel de Gobierno, para que de estos se utilicen partidas presupuestales que permitan invertir en infraestructura y de esta forma embellecer los municipios. Por otra parte, hacer inversiones en publicidad, donde se comente atractivos turísticos que sirvan como plataforma para generar mesas de negocios que permitan tener clientes con usuarios frecuentes como las cajas de compensación, empresas, colegios, fundaciones y fondos de empleados; en pocas palabras, definir un portafolio de servicios, conocer las necesidades de los clientes potenciales y trabajar en función de suplirlas con el enfoque de trabajo colaborativo y creación de redes de valor robustas.
- c) Implementar el ecoturismo como tendencia en la prestación de servicios, el cual permite el aprovechamiento de los recursos naturales de los municipios, generando reinversión del mismo y mejorar los ingresos de las personas que laboran allí y así brindar una mejor calidad de vida.
- d) De acuerdo al estudio realizado se evidencia que en los municipios (Mesitas del Colegio y Viotá), existen recursos e instalaciones, lugares emblemáticos favorables que se pueden utilizar para potenciar el sector del turismo, aun con todas estas bondades es necesario la

intervención del sector público para que se desarrollen los planes propuestos que incentiven a sus habitantes en la creación de alternativas que dinamicen la actividad turística, de esta manera los interesados cuenten con el respaldo ante la creación de posibles empresas turísticas y dispongan de herramientas de formación que permitan adquirir competencias para brindar servicios de calidad vanguardistas; con esta formación el personal que ofrece los servicios de turismo estará en la capacidad de generar estrategias para cautivar a posibles turistas generando ambiente de confianza, seguridad, experiencia, comodidad y calidad.

10. Referencias

Actualización del inventario turístico y cultural del municipio de san Agustín, Alcaldía municipal de San Agustín, ing. Carlos Andrés Facundo Ortega.

Bauer, L.: Criterios y Procedimientos para Otorgar la Operación de Servicios Ecoturísticos en Áreas Protegidas. Proarca/Capas, 2000.

Castellanos Hernández Liliana Constanza (2012). Evaluación de las zonas potenciales para el turismo ecológico en el municipio de Viotá-Cundinamarca, Universidad EAN.

Diccionario Básico de Turismo (1ra Ed.) Santafé de Bogotá, Colombia: Valencia (1995).

Diccionario General del Turismo (1977) (1era Ed) México D.F, México: Novo Valencia Gerardo.

El Colegio. (In Wikipedia. Retrieved enero, 2016 from <http://en.wikipedia.org/wiki/elcolegio>).

Fundación Universitaria CAFAM, Plan de desarrollo turístico, Cundinamarca, 2012; p23)

Instituto Educativo Metropolitano Caracas. Recuperado. <http://www.monografias.com>Turismo>.

Inventario de atractivos turísticos del Guanía, realizado por la Fundación Biológica Aroma Verde en el año 2008.

Inventario turístico como herramienta de desarrollo en el municipio de Barbosa Santander, realizado por Erick Fernando Lagos Fajardo (Sena) en el año 2007.

Recuperado. http://elColegiocundinamarca.gov.co/informacion_general.shtml

Recuperado. <http://www.elColegio-cundinamarca.gov.co/festividades.shtml>.

Recuperado. <http://guiaturisticamesitasdelcolegio.com.co/categorias/hoteles-y-piscinas>

Recuperado. <http://www.viota-cundinamarca.gov.co>

Recuperado. <https://www.es.wikipedia.org/wiki/Viotá>

Recuperado. <http://www.google.com/maps/@>

11. Anexos

Encuestas Municipio Mesitas

Encuestas Municipio Viotá